

Obec Blatná na Ostrove

PROGRAM
HOSPODÁRSKEHO A SOCIÁLNEHO
ROZVOJA OBCE
BLATNÁ NA
OSTROVE
NA ROKY 2015 – 2020



Názov	Program hospodárskeho a sociálneho rozvoja obce Blatná na Ostrove na roky 2015 – 2020
Územné vymedzenie	Obec Blatná na Ostrove, okres Dunajská Streda, Trnavský kraj
ÚPN-O schválený	nie
Dátum schválenia PHSR	
Dátum platnosti	do 31.12. 2020
Verzia	1.0
Publikovaný verejne	www.blatnanaostrove.sk
Forma spracovania	s pomocou externých expertov
Riadenie procesu spracovania	garant + koordinátor
Obdobie spracovania	apríl – júl 2015
Financovanie	z vlastných zdrojov obce

Ekoplán, s.r.o. Bratislava

plány a projekty pre obce a mestá – územné plány, PHSR, regenerácie sídiel, EIA/SEA

www.eko-plan.sk

Obsah

1. Úvod	5
1.1 Účel programového dokumentu	5
1.2 Metodika spracovania a priebeh prác na príprave programového dokumentu	7
1.3 Hodnotenie uplatňovanej stratégie a realizovaných projektov	10
2. Analytická časť	12
2.1 Analýza vnútorného prostredia	12
2.1.1 Základná charakteristika obce	
2.1.2 História obce	
2.1.3 Obyvateľstvo a demografická situácia	
2.1.4 Trh práce a sociálna situácia	
2.1.5 Hospodárska základňa	
2.1.6 Občianska vybavenosť	
2.1.7 Kultúra, spoločenské aktivity a neziskový sektor	
2.1.8 Bývanie a bytový fond	
2.1.9 Dopravná a technická infraštruktúra	
2.1.10 Prírodné podmienky a životné prostredie	
2.1.11 Štruktúra samosprávy a hospodárenie obce	
2.1.12 Analýza pripravovaných projektov	
2.1.13 Analýza silných stránok a slabých stránok územia	
2.2 Analýza vonkajšieho prostredia	26
2.2.1 Analýza regionálnych vzťahov a väzieb	
2.2.2 Analýza hlavných vonkajších faktorov rozvoja a ich vplyvu	
2.2.3 Analýza príležitostí a ohrození pre rast a rozvoj územia	
2.3 Zhodnotenie súčasného stavu územia	31
2.3.1 SWOT analýza	
2.3.2 STEEP analýza	
2.3.3 Analýza problémov a možných rizík	
2.3.4 Prognóza budúceho vývoja a identifikácia východísk	
3. Strategická časť	37
3.1 Strategická vízia	37
3.2 Návrh a opis stratégie	37
3.3 Strategické ciele	38
4. Programová časť	40
4.1 Návrh opatrení a aktivít	40
4.2 Opatrenia a aktivity pre Prioritnú oblasť A – Investície do základnej infraštruktúry	43
4.3 Opatrenia a aktivity pre Prioritnú oblasť B – Rozvoj bývania, podnikania a životné prostredie.	52
4.4 Opatrenia a aktivity pre Prioritnú oblasť C – Kultúra a sociálne služby	57

5. Realizačná časť	62
5.1 Organizačné a inštitucionálne zabezpečenie realizácie	62
5.2 Časový harmonogram realizácie	62
5.3 Monitorovanie a hodnotenie plnenia programového dokumentu	63
5.4 Komunikačná stratégia k cieľovým skupinám.	65
5.5 Akčný plán iniciačný	66
6. Finančná časť	68
6.1 Finančné zabezpečenie realizácie	68
6.2 Finančný plán.	70
7. Záver	74
8. Prílohy	75
8.1 Zoznam členov pracovnej skupiny	75
8.2 Zoznam informačných zdrojov a východiskových dokumentov.	75
8.3 Zoznam použitých skratiek.	76

1. Úvod

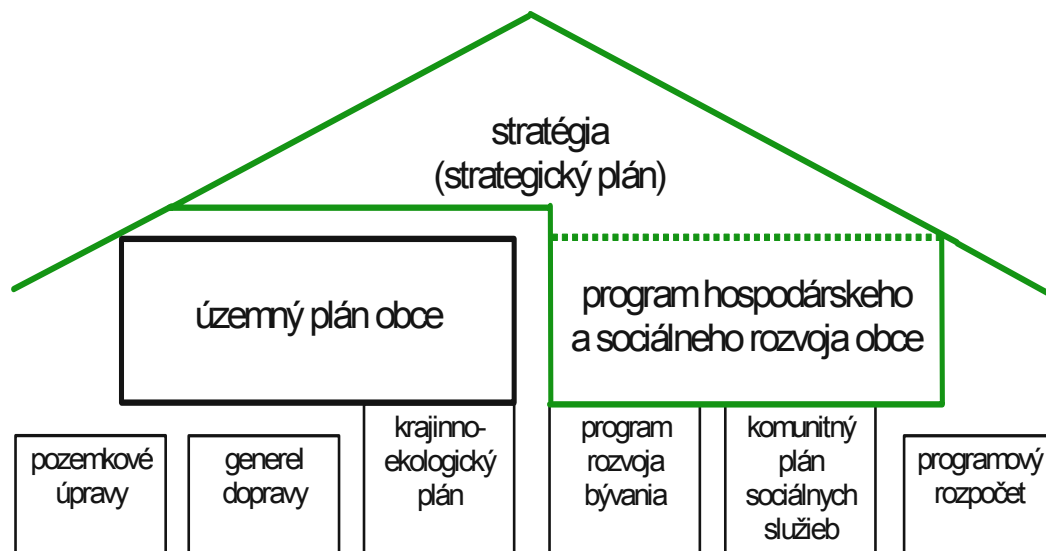
1.1 Účel programového dokumentu

Úlohy a kompetencie obcí pri uskutočňovaní podpory regionálneho rozvoja vyplývajú obciam zo Zákona č. 416/2001 Z. z. o prechode niektorých pôsobností z orgánov štátnej správy na obce a vyššie územné celky a zo Zákona č. 539/2008 Z.z. o podpore regionálneho rozvoja, v znení zákona č. 309/2014 Z.z.

Program hospodárskeho a sociálneho rozvoja obce (ďalej len „program rozvoja“ alebo PHSR) má charakter strategického, t. j. strednodobého až dlhodobého rozvojového dokumentu. Plánovací horizont strategickej časti programu rozvoja obce Blatná na Ostrove sa ťažiskovo týka programovacieho obdobia 2014-2020, s výhľadovým horizontom do roku 2025.

Program rozvoja je nositeľom rozvojovej politiky obce, predstáva jej vedenia a obyvateľov o smerovaní rozvoja obce. Obec Blatná na Ostrove vypracovaním programu rozvoja dáva najavo záujem o svoju budúcnosť, ako aj budúcnosť svojich obyvateľov a súčasne tým preberá na seba zodpovednosť za ďalší rozvoj obce. V podobe tohto dokumentu získava nástroj na aktívne riadenie rozvoja, založený na iniciovaní potrebných a žiaducich zmien. Jasné stanovenie rozvojových priorít umožní obci realizovať dlhodobý rozvoj založený na cielenej stratégii a nie na náhlych, nekoordinovaných rozhodnutiach.

Program hospodárskeho a sociálneho rozvoja obce ako dokument zastrešujúci rozvojovú politiku na miestnej úrovni



Zdroj: Coplák, J. Miestne strategické plánovanie a jeho väzby s územným plánovaním. Habilitačná práca. - Bratislava : FA STU, 2013

Program rozvoja je komplexným dokumentom, integrujúcim otázky rozvoja fyzických štruktúr so sociálnymi, ekonomickými a ďalšími aspektmi. Preto jeho úlohou je zastrešovať ostatné plánovacie dokumenty a odvetvové koncepcie spracované na miestnej úrovni. Na rozdiel od územného plánu, ktorý rieši najmä otázky fyzického rozvoja územia (lokalizáciu zástavby a priestorové regulatívy pre stavebný rozvoj, funkčné využitie rozvojových plôch),

program rozvoja sa podrobnejšie zaoberá otázkami ekonomického a sociálneho rozvoja, čím vo vzťahu k územnému plánu plní komplementárnu funkciu.

Aj keď ide o komplexný dokument, jeho cieľom nie je vyčerpávajúco obsiahnuť všetky problémy a nájsť na ne riešenie. Podstatou je z množstva problémov a problémových okruhov identifikovať tie, ktoré sú v danom prostredí kritické. Za účelom dosiahnutia čo najvyššej efektivity a reálnosti cieľov sústreďuje zdroje na niekoľko prioritných cieľov, resp. prioritných oblastí rozvoja.

Dlhší plánovací horizont znamená veľkú mieru neistoty a rizika, ktoré nemožno vopred predvídať s dostatočnou presnosťou. Preto má program rozvoja charakter otvorenej, flexibilnej koncepcie, schopnej reagovať na aktuálne zmeny východiskových podmienok. Aby bol program rozvoja skutočne živým dokumentom, musí byť permanentne aktualizovaný.

Z právneho hľadiska je dokumentom koordinačným, ktorý nemá charakter všeobecne záväzného predpisu. Zámery obsiahnuté v tomto dokumente sú záväzné len pre obstarávateľa v rovine morálneho a politického záväzku, daného schválením dokumentu v obecnom zastupiteľstve. Ostatné fyzické a právnické osoby sú programom viazané len do tej miery, s ktorou sami vyslovili súhlas.

Výlučné kompetencie pri obstarávaní programu má obec a jej výkonné orgány. Na základe Zákona č. 416/2001 Z. z. o prechode niektorých pôsobností z orgánov štátnej správy na obce a vyššie územné celky, získali obce na úseku regionálneho rozvoja právomoc vypracúvať program hospodárskeho a sociálneho rozvoja (čl. I., § 2). Obecné zastupiteľstvo program rozvoja schvaľuje, rovnako ako aj aktualizácie tohto dokumentu.

Obsah programu hospodárskeho a sociálneho rozvoja je legislatívne vymedzený Zákonom č. 539/2008 Z. z. o podpore regionálneho rozvoja v znení neskorších predpisov v §8 nasledovne:

(1) Program rozvoja obce vytvorený v partnerstve

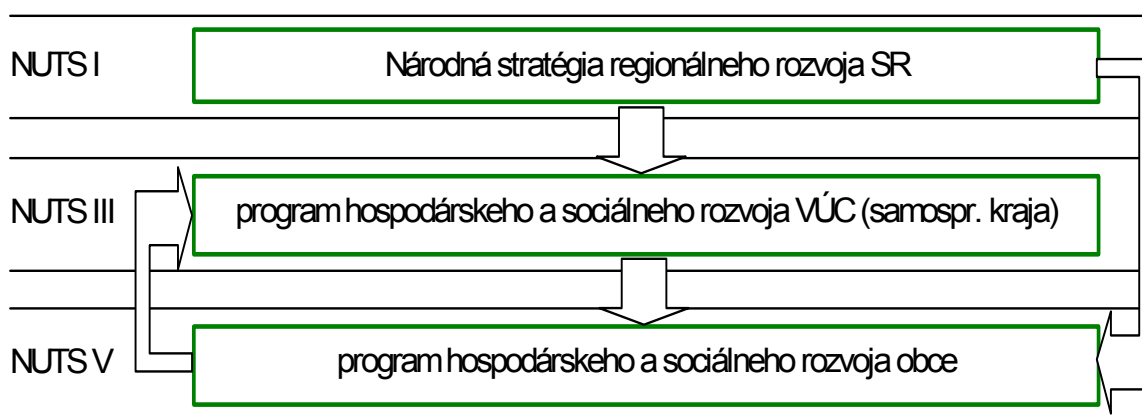
- a) analytickej časti, ktorá obsahuje komplexné hodnotenie a analýzu východiskovej situácie obce, odhad jej budúceho vývoja, možné riziká a ohrozenia vo väzbe na existujúce stratégie a koncepcie a využívanie vnútorného potenciálu územia, jeho limitov a rozvoja, definovanie podmienok udržateľného rozvoja obce,
- b) strategickej časti, ktorá obsahuje stratégiu rozvoja obce pri zohľadnení jej vnútorných špecifík a určí hlavné smery, priority a ciele rozvoja obce rešpektovaním princípov regionálnej politiky s cieľom dosiahnutia vyváženého udržateľného rozvoja územia,
- c) programovej časti, ktorá obsahuje najmä zoznam opatrení a aktivít na zabezpečenie realizácie programu rozvoja obce,
- d) realizačnej časti, ktorá je zameraná na popis postupov inštitucionálneho zabezpečenia formou partnerstva a organizačné zabezpečenie realizácie programu rozvoja obce, systém monitorovania a hodnotenia plnenia programu rozvoja obce s ustanovením merateľných ukazovateľov, vecný a časový harmonogram realizácie programu rozvoja obce formou akčných plánov, a

e) finančnej časti, ktorá obsahuje finančné zabezpečenie jednotlivých opatrení a aktivít, inštitucionálnej a organizačnej stránky realizácie programu rozvoja obce.

Vypracovaním tohto dokumentu obec naplňa jeden zo základných princípov regionálnej politiky Európskej únie – princíp programovania. Súčasne tak zvýši svoje šance získať finančnú podporu na realizáciu projektov zo štrukturálnych fondov, keďže obec musí preukázať súlad zamýšľaného projektu s regionálnymi stratégiami i miestnou stratégiou, ktorú reprezentuje program hospodárskeho a sociálneho rozvoja obce.

Pri spracovaní Programu hospodárskeho rozvoja a sociálneho rozvoja obce Blatná na Ostrove sa prihliadalo na to, aby ciele a opatrenia stanovené v tomto dokumente boli v súlade s nadradenými programovými dokumentmi regionálneho rozvoja – predovšetkým s Programom hospodárskeho a sociálneho rozvoja Trnavského samosprávneho kraja.

Sústava základných programových dokumentov na podporu regionálneho rozvoja v SR



Zdroj: vlastné spracovanie

1.2 Metodika spracovania a priebeh prác na príprave programového dokumentu

Metodika

Súčasťou tohto dokumentu je stručný opis metodiky a procesu tvorby programu rozvoja obce. Cieľom je uľahčiť spravovanie a ďalšiu modifikáciu dokumentu a umožniť lepšie pochopenie princípov strategického plánovania smerom k širšej verejnosti, predovšetkým spoluprotvorcom a užívateľom plánu. Predpokladá sa, že po ukončení etapy prípravy programu ho jeho užívatelia budú sami prispôbovať meniacim sa podmienkam. Pri rešpektovaní metodických postupov by nemalo dôjsť k narušeniu konzistentnosti myšlienok obsiahnutých v dokumente.

Dokument bol vypracovaný v súlade s platnou Metodikou na vypracovanie programu hospodárskeho a sociálneho rozvoja obce/obcí/VÚC, verzia 1.0. a 2.0. Pri usmerňovaní plánovacieho procesu a spracovaní dokumentu boli aplikované metodické postupy vyvinuté v rámci viacerých výskumných projektov (projekt APVT Metodika tvorby

strategického rozvojového plánu obce) a ďalších domácich a zahraničných metódik strategického plánovania na komunálnej úrovni (p. metodické podklady – kap. 8.2).

Plánovací postup

Proces tvorby programu rozvoja obce tvoria 3 hlavné etapy:

- analýzy
- tvorba stratégie
- operatívne plánovanie (programovanie) – tvorba programovej, realizačnej a finančnej časti

Informácie pre analýzy poskytla obec, ďalšie informácie boli získané priamymi prieskumami v teréne, diskusiami s predstaviteľmi obce. Informácie pre analýzy regionálneho kontextu sme čerpali z rozvojových dokumentov regionálnej úrovne.

Analýzy, podobne ako aj samotná rozvojová stratégia, sa sústreďovali len na rozhodujúce faktory a kľúčové prvky. Preto sú kvalitatívne hodnotenia uprednostnené pred kvantitou vstupných dát. Úlohou analýz je poskytnúť odpoveď na otázku, „kde sa obec v súčasnosti nachádza“.

Ďalším krokom bola syntéza parciálnych analýz použitím štandardnej metódy strategického plánovania – SWOT analýzy. Výsledkom bola strategická diagnostika obce, nevyhnutná pre stanovenie rozvojových cieľov.

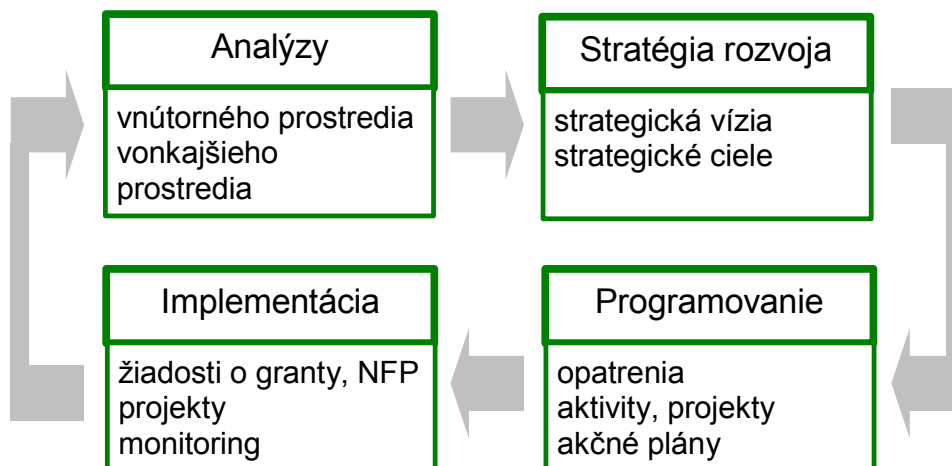
Ďalšou etapou programového dokumentu je tvorba stratégie, pozostávajúca zo strategickej vízie, podrobnejšie definovanej vo forme sústavy strategických cieľov.

Vo fáze operatívneho plánovania (programovania) boli stanovené konkrétne opatrenia, aktivity a rámcové projekty – akčné plány, ktoré majú viesť k naplneniu vízie a dlhodobých cieľov. To znamená, že pokiaľ predmetom stanovenia rozvojovej stratégie bolo zodpovedať otázku „kde chceme byť?“, tak akčné plány majú povedať „ako sa tam dostaneme“.

Harmonogram spracovania PHSR

Termín (2015)	I	II	III	IV	V	VI	VII	VIII	IX	X	XI	XII
Úvod												
Analytická časť												
Strategická časť												
Programová časť												
Realizačná časť												
Finančná časť												
Záver												

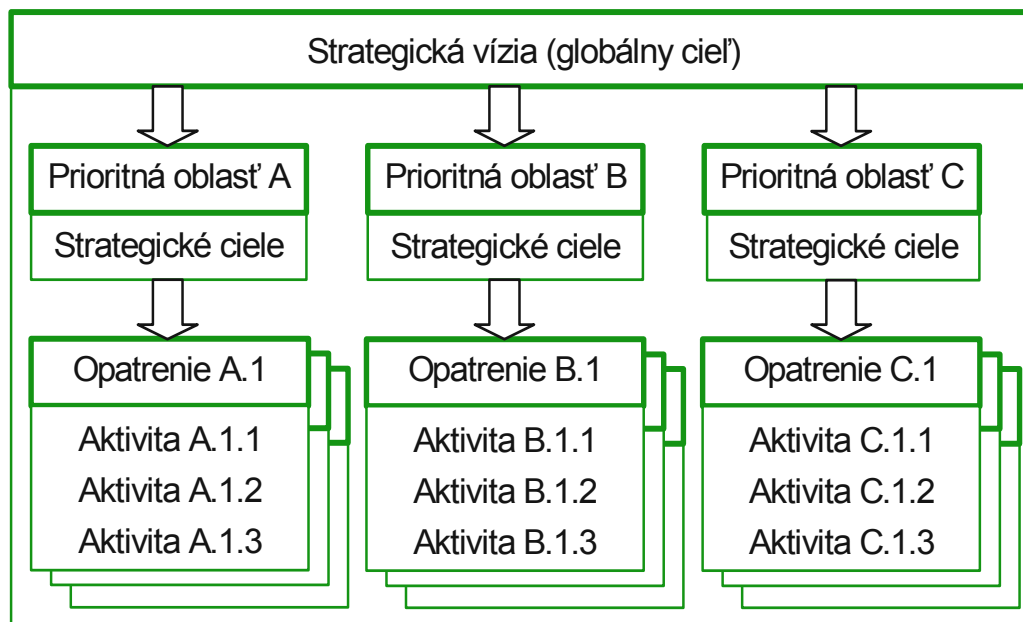
Postup spracovania programu hospodárskeho a sociálneho rozvoja obce



Zdroj: vlastné spracovanie

Program rozvoja obce má hierarchickú štruktúru, ktorá smeruje od všeobecného ku konkrétnemu, resp. od celkového k špecifickému. Hierarchia začína globálnym cieľom strategickej vízie, pokračuje strategickými cieľmi rozdelenými podľa prioritných oblastí a uzatvára ju sústava opatrení, projektov a aktivít zhrnutých v akčných plánoch. Hierarchické usporiadanie znamená aj rozdielne časové horizonty. Program rozvoja obce je teda integrovaným plánovacím dokumentom (preto sa používa označenie „program“ a nie „plán“) zahŕňajúcim strategickú časť, ktorú tvoria dlhodobjšie ciele a programovú časť – opatrenia, aktivity a projekty realizovateľné v kratšom období.

Princíp hierarchickej štruktúry programu rozvoja obce



Zdroj: Coplák, J. Miestne strategické plánovanie a jeho väzby s územným plánovaním. Habilitačná práca. - Bratislava : FA STU, 2013

1.3 Hodnotenie uplatňovanej stratégie a realizovaných projektov

Práce na doterajšom programe rozvoja sa začali v auguste 2007 a dokument bol schválený v obecnom zastupiteľstve v roku 2008.

Z hodnotenia plnenia doterajšieho PHSR obce vyplynulo, že rozvojová stratégia obce je v zásade naďalej aktuálna a nevyžaduje podstatnejšie úpravy. V uplynulom období boli čiastočne alebo úplne realizované viaceré kľúčové projekty / aktivity, navrhované v doterajšom PHSR. Možno konštatovať, že podiel realizovaných projektov svedčí o vysokej úspešnosti PHSR.

Ex-post hodnotenie doterajšieho PHSR – zoznam realizovaných a čiastočne realizovaných projektov

Č.	Názov aktivity / projektu	Rok začatia	Rok ukonč.	Ukazovateľ (%splnenia)	Náklady v EUR	Zdroje
A.1.1	Pravidelné vystúpenia a podujatia			100%	20 000	obec, VÚC
A.1.2	Usporiadúvanie gastronomického podujatia			100%		obec
A.2.2	Spoločné brigády pre zveľadenie obce			40%		obec
A.3.1	Nadviazanie spolupráce s obcou v SR alebo v zahraničí			100%		obec
B.2.1	Doplnenie obsahu a permanentná aktualizácia webstránky obce			100%		obec
C.1.1	Obnova objektu kultúrneho domu – rekonštrukcia kúrenia	2008	2008	100%	17 380	dotácia MF, obec
C.1.1	Obnova objektu kultúrneho domu – komplexná rekonštrukcia	2012	2015	100%	181 044	fondy EÚ, obec
C.1.2	Obnova objektu materskej školy – obnova streš. plášťa	2014	2015	–	23 266	fondy EÚ
C.1.2	Obnova objektu materskej školy – výmena okien, obnova san. miestn.	2009	2009	–	10279	obec, dotácia MF
C.1.2	Obnova objektu základnej školy – výmena okien	2008	2009	–	13 280	dotácia MF
C.1.2	Obnova objektu základnej školy – rekonštrukcia školskej jedálne	2011	2014	–	7260	obec
C.2.1	Vybudovanie kanalizácie			100%		fondy EÚ
C.4.2	Rekonštrukcia miestnych komunikácií	2013	2013		50 117	fondy EÚ, obec
C.4.2	Rekonštrukcia miestnych komunikácií – rozšírenie MK	2010	2010		102 645	fondy EÚ, obec
D.1.1	Revitalizácia parku v centre obce	2011	2012	100%	80 000	obec (73000), dotácia, sponzori
D.2.1	Vybudovanie detského ihriska	2011	2012	100%		obec

Č.	Názov aktivity / projektu	Rok začatia	Rok ukonč.	Ukazovateľ (%splnenia)	Náklady v EUR	Zdroje
	(detského parku)					
D.2.3	Viacúčelové ihrisko	2009	2009	100%	56 714	dotácia ÚV, obec
D.4.3	Osadenie prvkov drobnej architektúry - lavičiek	2007	2008	100%		obec (akcia Z)

Do nového programu rozvoja bolo z predchádzajúceho dokumentu prevzatých niekoľko navrhovaných aktivít a projektov, pričom boli modifikované podľa aktuálnej situácie. Doplnená bola aj analytická časť. Výsledný dokument bol z obsahového a procesného hľadiska obstarania prispôsobený záväzným požiadavkám novej metodiky.

2. Analytická časť

Analytická časť pozostáva z komplexnej situačnej analýzy vnútorného a vonkajšieho prostredia. Je štruktúrovaná podľa hlavných oblastí života obce a funkčných subsystémov. Okrem analýz samotnej obce bolo treba väčšiu pozornosť venovať analýzám externého prostredia, s cieľom identifikovať konkurenčné aktivity v regióne i možnosti ďalšej spolupráce s okolitými obcami. Na základe situačnej analýzy bola vypracovaná celková sumarizácia – zhodnotenie súčasného stavu územia.

Pre spracovanie analytickej časti boli okrem informačných zdrojov uvedených v kap. 8.2 použité súbory dát, ktoré poskytla obec a dáta zverejňované Štatistickým úradom SR. Ďalšie informácie boli získané priamymi prieskumami v teréne, miestnym zisťovaním, diskusiami s predstaviteľmi obce. Informácie pre analýzy regionálneho kontextu sme čerpali z rozvojových dokumentov regionálnej úrovne.

Analýzy technického vybavenia, urbanistickej štruktúry a bytového fondu sú v programe rozvoja sumarizované len v skrátenej podobe, vzhľadom k tomu, že technické detaily sú podrobnejšie popísané v aktuálnej územnoplánovacej dokumentácii obce.

Zoznam použitých kvantitatívnych a kvalitatívnych dát

Oblasť dát /téma	Zdroj dát	Webová stránka
Demografia	Štatistický úrad SR	www.statistics.sk
Bývanie	Štatistický úrad SR	www.statistics.sk
Školstvo a vzdelávanie	obec	–
Zdravotníctvo	–	–
Sociálna starostlivosť	obec	–
Ekonomická situácia	obec	–
Životné prostredie	MŽP SR	www.enviroportal.sk

2.1 Analýza vnútorného prostredia

2.1.1 Základná charakteristika obce

Obec Blatná na Ostrove leží v centrálnej časti Žitného ostrova, na miernej vyvýšenine - tzv. agradačnom vale Dunaja. Táto strategická pozícia poskytovala v minulosti ochranu pred najhoršími dôsledkami dunajských povodní. V tejto časti Žitného ostrova je osídlenie mimoriadne husté, tvorené prevažne malými obcami, ktoré však z administratívneho hľadiska sú zlúčené do väčších celkov. Priemerná vzdialenosť medzi Blatnou a okolitými obcami (Veľký Lég, Rohovce, Trnávka, Macov, Čechová, Holice) je iba približne 2 km.

Na základe počtu obyvateľov sa obec Blatná na Ostrove zaraďuje medzi malé obce (862 obyvateľov k 31.12.2014). Obcou, resp. okrajom jej zastavaného územia, prechádza významný dopravný koridor – štátna cesta I. triedy č. I/63 Bratislava–Komárno–Štúrovo.

Najbližšími mestami sú Dunajská Streda (13 km) a Šamorín (12 km). S týmito mestami má priame dopravné spojenie prostredníctvom cesty I. triedy. Z hľadiska administratívneho členenia je obec súčasťou okresu Dunajská Streda a Trnavského kraja.

Katastrálne územie obce má rozlohu 1078 ha a nachádza sa v nadmorskej výške 120–124 m.n.m. Územie je odlesnené a intenzívne poľnohospodársky využívané.

2.1.2 História obce a pamiatky

Historický vývoj

Obec sa spomína roku 1286. Patrila zemianskym rodinám, v 16. storočí Keméndyovcom, v 17. storočí rodine Földesovcov. Neskôr sa výlučnými vlastníkami obce stáva rodina Bittóovcov a obec sa stala ich rodovým sídlom až do rozpadu monarchie. Podľa starých dokumentov k obci patrili aj samoty Macháza (Macov) a Újfalu. Roku 1818 mala obec 68 domov a 521 obyvateľov. Za I. ČSR si obec zachovala poľnohospodársky charakter. V rokoch 1938-1945 bola obec pripojená k Maďarsku.

Kultúrno-historické pamiatky

V obci Blatná na Ostrove sa nachádza niekoľko objektov, ktoré sú významnými architektonickými pamiatkami. Sú tu dve klasicistické kúrie zo začiatku 19. storočia. Jedna je prízemná obdĺžniková budova s mierne vystupujúcim rizalitom, hlavným päťosovým priečelím situovaným do ulice. Druhá kúria je jednopodlažná budova stavaná do pôdorysu L, hlavná fasáda má mierne vystupujúci stredný rizalit s veľkým polkruhovým oknom, ostatné okná priečelia sú obdĺžnikové s tepanými mrežami.

Je tu kostol najsvätejšej Trojice (rímsko-katolícky), barokový, z roku 1721. Ide o jednolodovú stavbu bez veže s polkruhovým uzáverom presbytéria, zaklenutým konchou, loď má pruskú klenbu s medziklenbovými pásmi, ktoré dosahujú na združené pilastre, uprostred klenby je štukový ornament, hlavné štítové priečelie je členené pilastrami a nad vstupným portálom má kartušu s letopočtom datujúcim stavbu. Kazateľnica je z poslednej štvrtiny 18. storočia má v parapete reliéf zmŕtvychvstania.

Pre udržanie historickej kontinuity obce je dôležité zachovať vidiecky ráz zástavby a pôvodné jadro uličnej osnovy. Objekty z pôvodnej zástavby obce s tradičnými tvaroslovnými prvkami by sa mali zachovať, prípadne rekonštruovať pri zachovaní pôvodného výrazu.

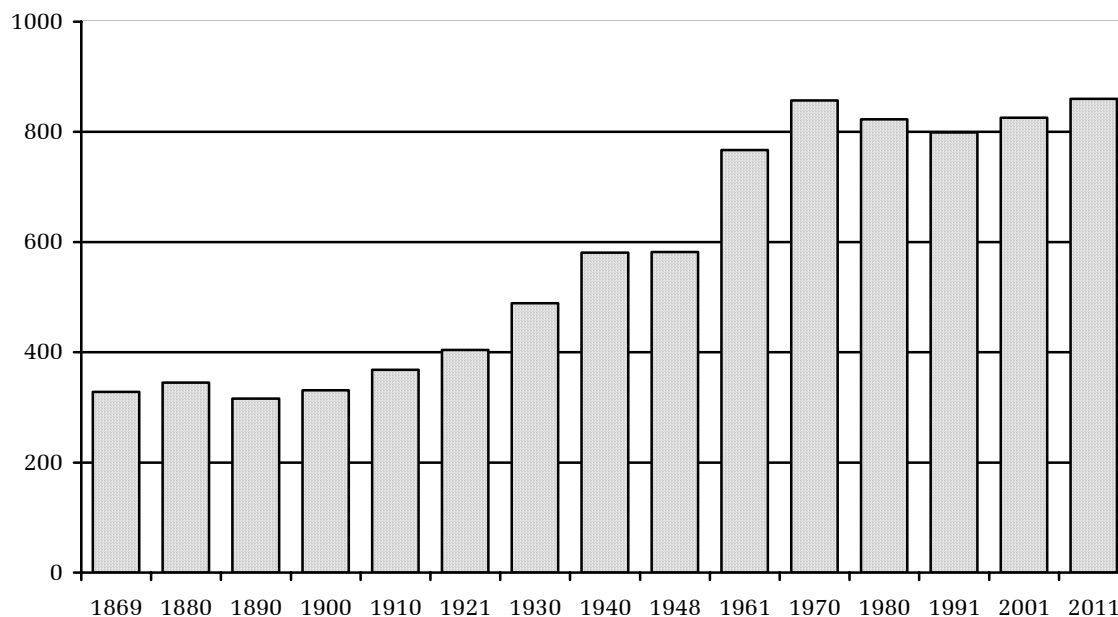
2.1.3 Obyvateľstvo a demografická situácia

Vývoj počtu obyvateľov odzrkadľuje socio-kultúrne, demografické a ekonomické procesy prebiehajúce na úrovni celej spoločnosti, no sčasti je aj odrazom postavenia obce v štruktúre osídlenia a lokálnych zmien.

V dlhodobom časovom úseku sa počet obyvateľov obce postupne zvyšoval, aj keď boli zaznamenané obdobia stagnácie a úbytku počtu obyvateľov. V období uplynulých 140 rokov sa počet obyvateľov zvýšil viac ako 2,5 násobne. Do začiatku 20. storočia počet obyvateľov stagnoval na úrovni 320-330 obyvateľov. Potom až do 70. rokov nastáva obdobie prudkého rastu počtu obyvateľov, s krátkym obdobím stagnácie počas II. svetovej vojny. V roku 1970 počet obyvateľov kulminuje na hodnote 857. V ďalších rokoch v dôsledku sťahovania obyvateľov do strediskových obcí a miest počet obyvateľov klesá. Obec Blatná na Ostrove bola zaradená medzi obce bez perspektívy rozvoja a bytová výstavba sa zastavila. Po období stagnácie na začiatku 90. rokov sa od roku 1997 opätovne obnovuje kontinuálny rast počtu obyvateľov. Do roku 2011 sa počet obyvateľov zvýšil na 860, čím bolo prekonané maximum zo 70. rokov 20. storočia.

Vývoj počtu obyvateľstva

Rok sčítania obyv.	Počet obyvateľov
1869	328
1880	345
1890	316
1900	331
1910	368
1921	404
1930	489
1940	581
1948	582
1961	767
1970	857
1980	823
1991	799
2001	826
2011	860



Prirodzený a mechanický pohyb obyvateľstva

Rok	narodení	zosnulí	prihlásení	odhlásení	bilancia	počet obyv.
2003	6	8	23	8	+13	825
2004	7	6	20	27	-6	819
2005	5	8	26	14	+9	828
2006	4	8	19	13	+2	830
2007	3	7	34	12	+14	848
2008	8	11	30	18	-14	857
2009	7	12	16	12	-5	856
2010	7	9	35	22	+16	867
2011	10	11	32	15	+9	883
2012	6	9	20	26	+7	874
2013	6	7	24	20	-11	877
2014	10	6	25	44	+2	862

Oproti minulosti sa výrazne znížil podiel obyvateľov v predproduktívnom veku. Nárast sa presunul do kategórie obyvateľov v produktívnom a v menšej miere aj v poproduktívnom veku. Práve podiel obyvateľov v produktívnom veku je vysoký – v roku 2011 predstavuje až 75,2%. Znamená to, že humánny potenciál pre ekonomický rozvoj v súčasnosti dosahuje vrchol a neskôr bude treba počítať s jeho poklesom. V súčasnosti teda nie sú potrebné veľké verejné výdavky pre výchovu mladej generácie, ani pre starostlivosť o ľudí v dôchodkovom veku, naopak finančný kapitál generácie v produktívnom veku je hlavným zdrojom očakávaných investícií do individuálnej výstavby.

Z hľadiska prognózovania budúceho demografického vývoja má vysokú výpovednú hodnotu index vitality, definovaný ako podiel počtu obyvateľov v predproduktívnom veku k počtu obyvateľov v poproduktívnom veku, násobený číslom 100. Tento ukazovateľ podľa údajov z roku 2011 dosahuje za celú obec hodnotu 99, pričom oproti údajom z roku 2001, keď dosahoval hodnotu 96, sa výraznejšie nezmenil. Treba však poznamenať, že súčasne sa v tomto období zvýšil vek odchodu do dôchodku.

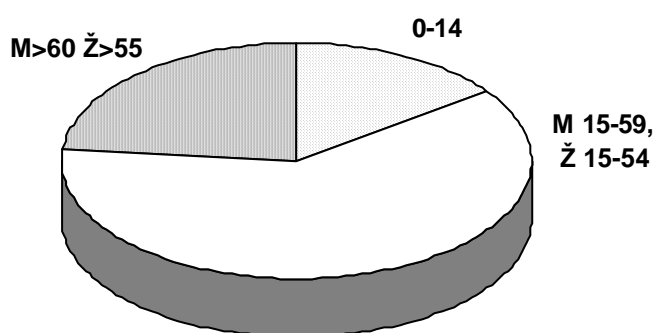
Na základe ukazovateľa indexu vitality, ako aj pri porovnaní údajov o vekovej štruktúre obyvateľstva z predchádzajúcich období, možno vysloviť prognózu, že dynamika prirodzeného prírastku obyvateľstva bude aj v nasledujúcich rokoch stagnovať, resp. zotrvať v mierne negatívnej bilancii.

V budúcnosti možno počítať s nárastom počtu obyvateľov – tento rast však bude pochádzať výlučne z migrácie do obce. Následne možno predpokladať aj zvýšenie natality – vďaka prisťahovaniu mladších vekových skupín obyvateľov vo fertilnom veku. Naplnenie potenciálu obce získavať nových obyvateľov migráciou však bude závisieť od rozvojovej politiky obce, udržania a zlepšenia kvality života v obci, od situácie na trhu práce v celom regióne, ponuky služieb v obci.

Skladba obyvateľov podľa vekových skupín

	2011
Počet trvalo bývajúcich obyvateľov	860
z toho muži	421
z toho ženy	439
Počet obyvateľov v predproduktívnom veku (0-14)	106
Počet obyvateľov v produktívnom veku	647
Počet obyvateľov v poproduktívnom veku	107

Zdroj: Sčítanie obyvateľov, domov a bytov 2011.



Skladba obyvateľov podľa národnosti

Národnosť	maďarská	slovenská	iná a nezistená
	667	158	35

Zdroj: Sčítanie obyvateľov, domov a bytov 2011

Obyvateľstvo je z hľadiska národnostnej skladby heterogénne, s prevahou obyvateľov maďarskej národnosti. K maďarskej národnosti sa v roku 2011 hlásilo 78% obyvateľov, k slovenskej národnosti 18%. Oproti roku 2001 sa mierne zvýšil podiel obyvateľov slovenskej národnosti.

Skladba obyvateľov podľa vierovyznania

Vierovyznanie	rímskokatolícka cirkev	Reform. kresťanská cirkev	Evanjelická cirkev a.v.	bez vyznania	ostatné a nezistené
	724	16	13	54	53

Zdroj: Sčítanie obyvateľov, domov a bytov 2011

V porovnaní s celoslovenským priemerom je miera religiozity naďalej vysoká. Väčšina obyvateľstva sa v súčasnosti hlási k rímskokatolíckej cirkvi – takmer 84% obyvateľov. Za predchádzajúce desaťročie poklesol podiel tohto vierovyznania o viac ako 5 perc. bodov a vzrástol podiel obyvateľov bez vyznania.

Vzdelanostná úroveň obyvateľov

Dosiahnuté vzdelanie	
Základné	156
Učňovské (bez maturity)	178
Stredné odborné (bez maturity)	106
Úplné stredné učňovské (s maturitou)	33
Úplné stredné odborné (s maturitou)	151
Úplné stredné všeobecné	43
Vyššie odborné	11
Vysokoškolské 1. stupňa (bakalárske)	9
Vysokoškolské 2. stupňa (magisterské)	41
Vysokoškolské 3. stupňa (doktorandské)	6
Bez vzdelania	111
Nezistené	15

Zdroj: Sčítanie obyvateľov, domov a bytov 2011

Úroveň dosiahnutého vzdelania obyvateľstva je priemerná, za uplynulých 10 rokov však zaznamenala podstatné zvýšenie.

2.1.4 Trh práce a sociálna situácia

Hospodárske aktivity na území obce poskytujú pracovné miesta len pre časť ekonomicky aktívneho obyvateľstva obce Blatná na Ostrove. Po roku 1990 sa výrazne zmenila štruktúra ekonomickej aktivity obyvateľov. Pomerne vysoký počet pracovných miest poskytovali

poľnohospodárske podniky, ktoré v uplynulých 20 rokoch výrazne zredukovali svoje výrobné kapacity a najmä nároky na pracovnú silu.

V obci je vytvorených približne 120 pracovných miest. V sfére drobného podnikania a služieb je asi 100 pracovných miest a v posledných rokoch ich počet stúpol o 1/4. Zvyšné pracovné miesta sú vo verejných službách zabezpečovaných obcou (ZŠ, MŠ, obecný úrad).

Podľa údajov z posledného sčítania z roku 2011 väčšina obyvateľov pracovala v terciárnom sektore (služby) – 255 obyvateľov, v sekundárnom sektore (priemysel) pracovalo 153 obyvateľov a 23 v primárnom sektore (poľnohospodárstvo). Obec vytvára niekoľko pracovných miest na zapojenie nezamestnaných do pracovného procesu v rámci tzv. aktivačných prác.

Za prácou mimo obec odchádzalo 389 obyvateľov, čo z počtu pracujúcich v roku 2011 predstavovalo 90%. Cieľovými miestami odchádzky za prácou je najmä Bratislava, v menšej miere aj Dunajská Streda a Šamorín. So všetkými týmito mestami má obec priame autobusové spojenie.

Okres Dunajská Streda začiatkom 90. rokov patril medzi regióny Slovenska s najvyššou úrovňou nezamestnanosti. V posledných rokoch však došlo k miernemu oživeniu hospodárstva v regióne a od roku 2003 má miera nezamestnanosti klesajúcu tendenciu. Tento pokles nastal najmä vďaka zvýšenej ponuke na trhu práce v Bratislave, ale aj regióne Dunajskej Stredy.

Ekonomická aktivita obyvateľov

Počet ekonomicky aktívnych osôb	473
Podiel ekonomicky aktívnych na celku (%)	55,0
- pracujúci (okrem dôchodcov)	416
- pracujúci dôchodcovia	14
- osoby na materskej a rodičovskej dovolenke	25
- nezamestnaní	38
- študenti	58
- dôchodcovia	153

Zdroj: Sčítanie obyvateľov, domov a bytov 2011

2.1.5 Hospodárska základňa

V rámci produkčných aktivít v riešenom území prevláda poľnohospodárska výroba, predovšetkým rastlinná výroba. Po ukončení činnosti poľnohospodárskych podnikov a likvidácii fariem, ktoré pôvodne prevádzkoval ŠM Semenársky v Kvetoslavove, sa znížil význam živočíšnej výroby. Prevažná časť stavebného fondu určeného pre chov hospodárskych zvierat sa nevyužíva a jeho stavebno-technický stav sa zhoršuje. Ďalší hospodársky dvor v lokalite Novoveská pústa bol v minulých rokoch asanovaný

a v súčasnosti sa tu nachádza nelegálna skládka odpadu. Aj hospodársky dvor v lokalite Nový dvor má značné priestorové a kapacitné rezervy.

V obci sa v súčasnosti nachádza niekoľko menších remeselno-výrobných súkromných prevádzok (stolárstvo, mäsovýroba), uvedených v tabuľkovom prehľade. Viacerí podnikatelia podnikajú v nákladnej preprave.

Evidencia podnikateľských subjektov obce

Názov podnikateľského subjektu / sídlo	Počet zam.	Prírastok / úbytok zamestn.	Tržby (rok)	Rast pridanej hodnoty (rok)	Záznam z rokovania	Kontakt
Stolárstvo Fekete	23	-	-	-	-	-
TRANSSPED - EB Blatná n.O. 325	20	-	-	-	-	-
Mäsovýroba Fejes Ottó a syn	15	-	-	-	-	-
Din Technik	13	-	-	-	-	-
HCT s.r.o.	13	-	-	-	-	-
MILE TRANSPORT s.r.o. Blatná n.O. 578	10	-	-	-	-	-

2.1.6 Občianska vybavenosť

Občianska vybavenosť je zastúpená len zariadeniami základnej vybavenosti. V obci je vybudovaná základná škola a materská škola (v spoločnej budove s obecným úradom). Základná škola s vyučovacím jazykom maďarským má 4 triedy (1-4. ročník). Žiaci II. stupňa dochádzajú do škôl v okolitých obciach (Rohovce, Šamorín, Dunajská Streda). Stredoškolské vzdelanie poskytujú viaceré všeobecno-vzdelávacie i špecializované stredné a učňovské školy v Dunajskej Strede a Šamoríne. Súčasným potrebám obce kapacity základnej i materskej školy postačujú.

Nekomerčnú občiansku vybavenosť v obci ďalej reprezentuje poštový úrad, požiarna zbrojnica, športový areál s futbalovým štadiónom, kultúrny dom. Všetky spomínané zariadenia kapacitne vyhovujú svojmu účelu, niektoré vyžadujú rekonštrukčné zásahy.

Zariadenie zdravotníckej starostlivosti sa v obci nenachádza; obyvatelia využívajú zdravotné stredisko v Rohovciach a nemocnice v Dunajskej Strede, Bratislave a Trnave.

V obci je jeden cintorín s domom smútku a kaplnkou.

Komerčné prevádzky služieb a obchodu reprezentujú jedno pohostinské zariadenie (espresso), tri predajne potravín a predajňa mäsa, menší počet drobných prevádzok základných a remeselných služieb. Ďalšie obchodné prevádzky majú skôr charakter výrobných služieb a dopravno-technických zariadení (čerpacia stanica pohonných hmôt).

2.1.7 Kultúra, spoločenské aktivity a neziskový sektor

Obec organizačne zabezpečuje viaceré kultúrno-spoločenské akcie – väčšina z nich má viacročnú tradíciu. Kultúrno-spoločenské podujatia sa konajú v kultúrnom dome.

V roku 2014 sa v obci konalo 12 kultúrno-spoločenských akcií – z nich najvýznamnejšou bol Deň obce. V kultúrnom a spoločenskom živote sa angažuje hlavne Csemadok. Prispieva aj základná škola a materská škola. Práci s deťmi a mládežou sa tiež venuje športový klub Dynamo, ktorý v letnom období organizuje letný turnaj a športové hry.

Významným pilierom spoločenského života je aj miestny športový klub. V obci žijú obyvatelia zaoberajúci sa ručnými prácami, výtvarnými činnosťami.

Obec má nadviazanú družobnú spoluprácu s maďarskou obcou Tarany, vzťahy udržiava aj s mestami Mezőtúr, Járhida.

Evidencia mimovládnych organizácií obce

Názov subjektu / sídlo / predmet činnosti	Právna forma	IČO	Cieľová skupina	Počet členov	Kontakt
Csemadok	OZ	–	kultúra	210	–
Dobrovoľný hasičský zbor	OZ	–	šport	37	–
Dynamo športový klub	OZ	–	šport	66	–

2.1.8 Bývanie a bytový fond

Obec Blatná na Ostrove v štruktúre osídlenia plní primárne obytnú funkciu. Obytné budovy tvoria väčšinu stavebného fondu. Bytový fond sa sústreďuje prevažne v tradičných rodinných domoch. Zastúpené sú aj 2-3 podlažné bytové domy. Objekty rodinných domov majú rôznu vekovú štruktúru. Vývoj počtu bytov zaznamenal od roku 1991 nárast, hlavne v posledných 10-15 rokoch.

Pri porovnaní s priemernými ukazovateľmi štandardu bývania okresu Dunajská Streda sa zistilo, že kopíruje okresný priemer v takmer všetkých ukazovateľoch (plošný štandard, vybavenosť kúpeľňou, ústredným kúrením). Vzhľadom k rýchlemu postupu modernizácie bytového fondu v posledných rokoch a predpokladu výstavby väčšieho počtu nových rodinných domov možno počítať, že uvedené ukazovatele v budúcnosti dosiahnu ešte priaznivejšie hodnoty.

Priemerná obložnosť bytu (počet obyvateľov na 1 byt) dosahuje hodnotu 3,12, čo je mierne nad priemerom SR aj okresu Dunajská Streda.

Podiel neobývaných bytov predstavuje len 10,1% z celkového počtu bytov a za posledných

10 rokov sa nezmenil. Táto relatívne priaznivá situácia je dôsledkom jednak celkového dobrého stavebno-technického stavu a vekovej štruktúry zástavby, ako aj atraktívnosti obce pre prímestské bývanie.

Z uvedenej analýzy vyplýva, že možnosti ďalšej intenzifikácie využitia existujúceho bytového fondu sú vyčerpané a ďalší nárast počtu obyvateľov obce je reálny len v prípade realizácie výstavby nových bytov.

Počet domov a bytov

domy spolu	270
trvale obývané domy	243
z toho rodinné domy	231
z toho bytové domy	6
neobývané domy	27
byty spolu	304
trvale obývané byty spolu	276
z toho v rodinných domoch	216
z toho v bytových domoch	28
neobývané byty spolu	28

Zdroj: Sčítanie obyvateľov, domov a bytov 2011

2.1.9 Dopravná a technická infraštruktúra

Doprava

Obec Blatná na Ostrove má výhodnú polohu voči dopravným koridorom regionálneho a nadregionálneho významu. Okrajom zastavaného územia prechádza cesta I. triedy č. I/63 Bratislava–Komárno–Štúrovo. Cesta je súčasťou medzinárodnej cestnej siete pod E575, ktorá spája Bratislavu, Dunajskú Stredú s mestom Győr cez hraničný priechod Medveďov. Je hlavnou tepnou tranzitnej dopravy, vrátane nákladnej dopravy. Trasa cesty I/63 v tomto úseku sa plánuje prebudovať na rýchlostnú cestu R11,5/100 ako súčasť južného cestného ťahu.

Regionálne spojenie je zabezpečené prostredníctvom ciest III. triedy č. III/06316 Blatná n. O.--Lehnice, cesty č. III/06316 Blatná n. O.--Horný Bar a cesty č. III/06317 Blatná n. O.--Macov.

Obec vďaka tomu, že leží mimo trasy c. I/63, nie je zaťažovaná nadmernou tranzitnou dopravou a jej negatívne dopady na obytné územie (zaťaženie hlukom a emisiami) sú nízke. V obci je čerpacia stanica pohonných hmôt (pri ceste I. triedy).

Miestne komunikácie vytvárajú vzájomne prepojenú sieť ulíc, sprístupňujúcu všetky časti zástavby. Nárokom na dopravnú obsluhu zastavaného územia vyhovujú.

Železnica územím neprechádza, najbližšia železničná stanica je vo Veľkom Légu (3 km), na trati č. 131 Bratislava – Komárno.

Verejnú dopravu zabezpečujú viaceré prímestské autobusové linky SAD Bratislava a SAD Dunajská Streda. Priame spojenie je s mestami Bratislava, Šamorín, Dunajská Streda. Počet spojov je vyhovujúci pre dopravnú obsluhu.

Pešie trasy sú vybudované pozdĺž prieťahov ciest III. triedy zastavaným územím. Pozdĺž miestnych komunikácií s nižšou intenzitou dopravy nie sú chodníky vybudované.

Pre cyklistickú dopravu nie sú vyhradené samostatné cyklistické pásy, napriek tomu, že bicykel je využívaným dopravným prostriedkom a v okolí sú tiež vhodné podmienky pre rozvoj cykloturistiky. Cyklisti využívajú hlavný dopravný priestor ciest a komunikácií. V blízkosti prechádza Medzinárodná podunajská cyklotrasa, vedená po hrádzi Vodného diela Gabčíkovo.

Technická infraštruktúra

Obec Blatná na Ostrove má vybudovaný verejný vodovod. Zdrojom pitnej vody je vŕtaná studňa – vrt HB-2, s hĺbkou 85 m a výdatnosťou 30 l/s. Vodný zdroj sa nachádza na severozápadnom okraji obce. Z vrtu je voda čerpaná ponorným čerpadlom do vežového vodojemu do výšky 30 m nad terénom. Rozvodná sieť pitnej vody má celkovú dĺžku 3469 m a je opatrená podzemnými požiarnymi hydrantmi.

V celej obci bola v roku 2012 vybudovaná splašková kanalizácia v rámci integrovaného projektu odkanalizovania Šamorínskej aglomerácie.

Zásobovanie elektrickou energiou je riešené vzdušnými vedeniami vysokého napätia 22 kV, odbočujúcimi z kmeňového vedenia č. 228 k transformačným staniciam. Súčasnú potrebu zásobovania sú dostatočne pokryté, pri ďalšom rozširovaní výstavby a zvyšovaní spotreby však bude nutné prebudovanie systému podľa návrhu územného plánu.

Obec bola splynofikovaná v roku 1994. Hlavným zásobovacím plynovodom pre plynofikáciu obce je vysokotlakový plynovod DN300 PN40 Bratislava-Komárno, situovaný 2,5 km severne od obce. Na tento plynovod je v blízkosti obce Lehnice-Kolónia napojený ďalší vysokotlakový plynovod, trasovaný východne od obce. Z neho je vyústená vysokotlaková prípojka, ukončená je v regulačnej stanici s výkonom 1200m³/hod. V obci sú strednotlakové rozvody plynu z oceleového materiálu.

Obec je pokrytá telekomunikačnou sieťou, nachádza sa tu automatická telefónna ústredňa. Pokrytie mobilným signálom zabezpečujú vysielače mobilných operátorov. Katastrálnym územím obce je vedená trasa telekomunikačného kábla, ktorá prechádza paralelne s cestou I/63 a s miestnou komunikáciou prechádzajúcou z cesty I/63 k objektu telefónnej ústredne.

Úroveň technickej infraštruktúry možno hodnotiť ako nadpriemernú. Vybudovaním kanalizácie sa vyhlíadky obce pre ďalší rozvoj výrazne zlepšili.

2.1.10 Prírodné podmienky a životné prostredie

Prírodné podmienky

Podľa geomorfologického členenia patrí riešené územie do Podunajskej nížiny, celku Podunajská rovina. Členitosť reliéfu je minimálna – reliéf je rovinný, s minimálnym kolísaním nadmorskej výšky od 120 do 124 m.n.m. Odlesnený rovinný chotár tvoria mladšie treťohorné piesky a štrky, na ktorých sú štvrťohorné riečne uloženiny. Pôdny kryt tvoria prevažne černozeme a lužné pôdy, ktoré sú mimoriadne úrodné.

Riešené územie patrí do teplej klimatickej oblasti, okrsok teplý, veľmi suchý s miernou zimou. Priemerná ročná teplota vzduchu je 10° C. Priemerný počet letných dní (maximum nad 25° C) je 69, zimných dní (minimum pod 0° C) je 100.

Priemerné ročné úhrny zrážok sa pohybujú od 500 do 550 mm, najvyššie denné úhrny sú 60-75 mm. V dlhodobom priemere sa atmosférické zrážky vyskytujú 130 dní v roku. Snehové zrážky sú veľmi premenlivé a málo stabilné. Dĺžka trvania snehovej pokrývky je asi 40 dní, maximálna výška snehovej pokrývky dosahuje 50-60, v priemere je však iba 9 cm.

Veterné pomery súvisia s orografickými podmienkami, ktoré sú príčinou pomerne veľkej veternosti. Prevládajúci smer vetra je zo severozápadu a západu.

Riešené územie hydrologicky náleží do povodia Dunaja. Dunaj riešeným územím nepreteká, tok je od hranice k.ú. vzdialený asi 7 km južným smerom. Jediný vodný tok v riešenom území predstavuje krátky úsek (cca 300 m) derivačného kanála Dobrohošť-Kračany na južnom okraji katastrálneho územia. V území sa ďalej vyskytuje otvorená vodná plocha, ktorá vznikla vyťažením štrkopieskov a odkrytím hladiny podzemnej vody.

Žitný ostrov je charakterizovaný bohatstvom kvalitných podzemných vôd, ktoré sa v dunajských usadeninách neustále obnovujú, ich objem sa odhaduje až na 10 miliárd m³. Vody Žitného ostrova slúžia na zásobovanie obyvateľstva celého západného Slovenska pitnou vodou. Z tohto dôvodu bolo územie Žitného ostrova v roku 1978 vyhlásené za Chránenú vodohospodársku oblasť. Východnú hranicu CHVO tvorí Chotárny kanál.

V dôsledku silného antropického tlaku sa tu nezachovali žiadne pôvodné biotopy. Celý kataster zaberajú človekom silne pozmenené a činnosťou človeka podmienené rastlinné spoločenstvá – hlavne vegetácia poľnohospodárskych monokultúr, ktoré zaberajú takmer 90% riešeného územia.

V rámci katastrálneho územia obce sa nenachádza žiadne územie ochrany prírody ani navrhované vtáčie územie a územie európskeho významu súvislej sústavy chránených území Natura 2000. V parku sú 2 chránené stromy – platany.

Lesy tvoria len izolované lesné pásy s celkovou výmerou 36 ha. Väčšina lesných porastov je tvorená výsadbou topoľa, menej jaseňa. Líniová drevinová vegetácia sa vyskytuje ako sprievodná zeleň stromoradií a alejí pozdĺž poľných ciest, medzí. V drevinovej skladbe dominuje jaseň, dub, topoľ. V poľnohospodársky využívannej krajine sa sporadicky vyskytujú nálety topoľa a agátu.

Stav životného prostredia a environmentálne problémy

Riešené územie nepatrí medzi oblasti, ktoré by boli hľadiska čistoty ovzdušia nadmerne zaťažené znečistením. Územie je dobre prevetrávané, v dôsledku čoho dochádza k pomerne rýchlemu a účinnému rozptylu znečisťujúcich látok.

Súčasný stav znečistenia ovzdušia v katastrálnom území obce je podmienený diaľkovým prenosom plyných exhalátov a prachových častí zo zdrojov mimo katastrálneho územia obce. Znečistenie ďalej spôsobujú exhaláty z vykurovania domov najmä v zimnom období a z automobilovej dopravy.

Miestne zdroje znečisťovania nie sú veľké, ale kumuláciou emisií vytvárajú predpoklad znečisťovania ovzdušia najmä v zimnom období. Hodnoty znečisťovania ovzdušia z lokálnych kúrenísk neprekračujú normy prípustných koncentrácií plyných alebo pevných exhalátov v ovzduší. Lokálnym líniovým zdrojom znečistenia ovzdušia je automobilová doprava, najmä na ceste I. triedy Bratislava–Komárno. Doprava na ceste je zdrojom hluku, ovplyvňujúcim aj obytnú zástavbu.

Znečistenie povrchových a podzemných vôd nebolo zisťované. V riešenom území nie sú do povrchových vôd vypúšťané žiadne odpadové vody. Dlhodobým plošným znečisťovateľom podzemnej vody v riešenom území je poľnohospodárstvo. Faktorom podporujúcim vznik znečistenia je vysoká priepustnosť pôd a štrko-piesčitého substrátu. Aj po znížení objemov aplikovaných hnojív, ochranných a iných látok v poľnohospodárstve naďalej pretrváva veľkoplošné znečistenie, ktoré sa prejavuje lokálne nadlimitným obsahom niektorých ukazovateľov alebo celoplošne trvalo zvýšenými hodnotami koncentrácií chemických prvkov (dusičnany, dusitany).

Vyprodukované odpady z obce sa zneškodňujú na riadenej skládke odpadu v Čukárskej Pake. V obci je zavedený separovaný zber druhotných surovín.

2.1.11 Štruktúra samosprávy a hospodárenie obce

Hospodárenie a rozpočtová situácia obce

Realizáciou koncepcie fiškálnej decentralizácie samospráv sa od roku 2005 výrazne zmenilo financovanie obcí. Reforma priniesla prechod od poskytovania dotácií samospráve zo štátneho rozpočtu k financovaniu kompetencií prostredníctvom daňových príjmov. Nový systém financovania prináša väčšiu voľnosť pri nakladaní s financiami v obecnom rozpočte, no súčasne kladie väčšie nároky na finančné riadenie obce. Pôvodný systém rozdeľovania prostriedkov podľa počtu obyvateľov ako jediného kritéria nahradil systém 4 kritérií pre určenie podielu obce na výnose dane z príjmov (počet obyvateľov s trvalým pobytom v obci, upravený veľkostným koeficientom, počet detí, ktoré v obci chodia do štátnych predškolských a školských zariadení, počet obyvateľov v dôchodkovom veku). Ďalšie zmeny sa týkajú miestnych daní a poplatkov. Obce ďalej získali väčšie právomoci pri určovaní sadzieb dane z nehnuteľností.

Obec hospodári s vyrovnaným rozpočtom. Na rok 2015 sú plánované príjmy aj výdavky vo výške 326 tis. Eur. V štruktúre príjmov prevládajú cudzie zdroje (transfery zo štátneho rozpočtu) nad vlastnými zdrojmi (miestne dane a poplatky). Značná časť výdavkov smeruje na zabezpečenie bežnej prevádzky obce, obecného úradu a vzdelávacích zariadení, predovšetkým na pokrytie mzdových nárokov a nákladov na energie.

Z analýzy vyplýva, že obecný rozpočet poskytuje len malý priestor pre financovanie rozvojových zámerov. Je preto potrebné uchádzať sa aj o získanie externých zdrojov – súkromných investícií, grantov a príspevkov z podporných programov, najmä na realizáciu náročnejších investičných projektov.

Obec má vo vlastníctve viaceré nehnuteľnosti – budovu obecného úradu ďalej pozemky cintorínov, pod kultúrnym domom, plochy verejných priestranstiev – pridružených priestorov komunikácií. Obec nevlastní pozemky využiteľné pre ďalší rozvoj.

Štruktúra a činnosť miestnej samosprávy

Obecné zastupiteľstvo 7 členov. Schôdze sa konajú spravidla 1x za 2 - 3 mesiace. Vo vzťahu k obecnému zastupiteľstvu plnia poradnú funkciu 4 odborné komisie:

- komisia športu a mládeže
- komisia školstva a kultúry
- komisia výstavby a rozvoja dediny
- komisia na ochranu verejného záujmu

Komunikácia s obyvateľmi prebieha zväčša prostredníctvom neformálnych stretnutí. Obec prevádzkuje vysielanie obecného rozhlasu. Má zriadenú internetovú stránku www.blatnanaostrove.sk, kde sú zverejnené základné informácie o obci a jej histórii, ako aj facebookovú stránku.

2.1.12 Analýza pripravovaných projektov

V súčasnosti je projektovo a technicky pripravený investičný projekt, uvedený v nasledujúcom tabuľkovom prehľade.

Analýza stavu projektovej pripravenosti investícií

Názov investície	Oblasť	Rok začatia	Tech. priprav.	Rok ukonč.	Náklady v EUR	Zdroje financ.
Výstavba komunikácií	miestnych	A	PD-časť	2017	200 000	obec, dotácie

2.1.13 Analýza silných stránok a slabých stránok územia

Hlavné vnútorné faktory rozvoja predstavujú silné stránky a slabé stránky, vyplývajúce z daností územia, vybudovanej lokálnej infraštruktúry. V nasledujúcom prehľade sú tieto faktory zoradené podľa ich vplyvu (vzostupne).

Silné stránky

- kompletne vybudované inžinierske siete, vrátane kanalizácie
- materská škola a základná škola v obci
- zachovaný vidiecky charakter obce
- vybudovaná základná občianska vybavenosť
- dobrý stavebno-technický stav bytového fondu, nízky podiel neobývaných bytov
- nízka miera priemyselného znečistenia životného prostredia
- atraktívne centrálné verejné priestranstvá
- prírodné podmienky vhodné pre poľnohospodárstvo
- priaznivá celková sociálna situácia obyvateľstva, relatívne nízka nezamestnanosť

Slabé stránky

- zlý stav niektorých miestnych komunikácií
- zlý stav chodníkov, absencia chodníkov v niektorých úsekoch
- nízky počet pracovných príležitostí v obci
- nevyhovujúci stav budov vo vlastníctve obce
- chýbajú niektoré zariadenia a služby nekomerčnej vybavenosti
- nízka ekologická stabilita územia
- nepriaznivá demografická situácia a nízka reprodukčná vitalita miestnej populácie

2.2 Analýza vonkajšieho prostredia

2.2.1 Analýza regionálnych vzťahov a väzieb

Obec Blatná na Ostrove leží v oblasti s dominantnou pôsobnosťou metropolitného ťažiska osídlenia – hl. mesta Bratislava. Obec je súčasťou ťažiskového priestoru osídlenia, tzv. Bratislavsko-Trnavskej aglomerácie. Osídlenie tohto priestoru sa vyznačuje vysokou hustotou sídelnej siete a v rámci územia SR dosahuje aj pomerne vysokú hustotu osídlenia (až 147 obyv. na km²). V súčasnosti sa hustota osídlenia tohto územia ďalej zvyšuje vplyvom suburbanizačných tendencií.

Žitný ostrov je typickou poľnohospodárskou oblasťou s vynikajúcimi pôdno-klimatickými podmienkami pre poľnohospodársku výrobu. V štruktúre hospodárstva okresu si poľnohospodárska výroba zachovala dominanciu aj v 2. pol. 20. storočia, v období socialistickej industrializácie. V tomto čase v okrese vznikli len menšie podniky zamerané prevažne na spracovanie poľnohospodárskej produkcie (konzerváreň a cukrovar v Dunajskej Strede, mliekareň vo Veľkom Mederi).

Obdobie ekonomickej transformácie uplynulých 25 rokov prinieslo hospodárstvu okresu štrukturálne zmeny. Úpadok postihol najmä poľnohospodársku výrobu, pričom výpadok v zamestnanosti a na tvorbe HDP nevykompenzoval ani rast ostatných sektorov. Transformácia mala dopad aj na redukciu priemyselnej výroby v regióne, niektoré podniky zanikli, iné síce po privatizácii boli revitalizované, ale neskôr výrobu ukončili (cukrovar D. Streda). Významnejšie zahraničné investície, ktoré by vytvorili stabilný pilier hospodárstva okresu a väčší počet nových pracovných miest, však nevznikli. Rozvoj zaznamenali len malé podniky a sféra drobného podnikania. Donedávna väčšinu investícií a ekonomických aktivít prichádzajúcich do SR z okolitého regiónu odfiltrovalo hlavné mesto, v poslednom období sa v dôsledku pokračujúceho dynamického hospodárskeho rozvoja a ekonomickej saturácie územia hlavného mesta, začínajú niektoré nové podniky vysúvať mimo samotného mesta – zväčša ide o prevádzky náročné na spotrebu plôch alebo na dopravnú obsluhu.

Špecifický vývoj nastal v sektore poľnohospodárstva. Na začiatku 90. rokov nastal výrazný prepád poľnohospodárskej výroby, pričom mnohé poľnohospodárske družstvá zanikli alebo sa transformovali na podnikateľské subjekty – akciové spoločnosti. Koncom 90. rokov sa situácia v poľnohospodárstve stabilizovala a na trhu ostali len konkurencieschopné podniky. V posledných rokoch má záujem o investície do poľnohospodárskych podnikov aj zahraničný kapitál – najmä v okrese Dunajská Streda expandujú dánski podnikatelia.

Nezamestnanosť v okrese Dunajská Streda dosahuje v súčasnosti relatívne nízku úroveň v porovnaní s priemerom SR, čo je výrazné zlepšenie v porovnaní so stavom zo začiatku 90. rokov, keď tu miera nezamestnanosti presahovala 25% a v okrese bola evidovaná 2. najvyššia miera nezamestnanosti v SR. Zníženie nezamestnanosti v regióne však je len z menšej časti spôsobené rastom počtu pracovných príležitostí a je predovšetkým dôsledkom rastu dennej odchádzky za prácou, najmä do Bratislavy, v južnej a východnej časti okresu obyvatelia dochádzajú za prácou aj do Maďarska, najmä do Győru.

K 31.12.2014 bola miera nezamestnanosti v okrese Dunajská Streda 10,34%, čo je viac ako krajský priemer 8,03%. Pri porovnaní s údajmi z konca roku 2005 sa miera nezamestnanosti v okrese Dunajská Streda zvýšila (z úrovne 9,2%) a v Trnavskom kraji znížila (z úrovne 8,4%). To možno pripísať vývoju za posledných 10 rokov, keď došlo k lokalizácii veľkých zahraničných investícií do priemyselnej výroby v okresoch Trnava, Hlohovec a Galanta, no okresu Dunajská Streda sa väčšie investície vyhli.

Dôležitým ukazovateľom ekonomickej vyspelosti regiónu je cena práce, ktorá je súčasne významným faktorom životnej úrovne. V okrese Dunajská Streda výška priemernej mzdy zaostáva za krajským a celoslovenským priemerom. Za rok 2013 bola priemerná mzda v Trnavskom kraji 842 Eur a priemerná mzda v okrese Dunajská Streda bola na úrovni 690 Eur.

Ide o dôsledok pretrvávajúcej orientácie ekonomiky na odvetvia s nízkou pridanou hodnotou a vysokým podielom manuálnej práce (poľnohospodárstvo), a s tým súvisiacej nízkej kvalifikačnej štruktúry obyvateľov regiónu. Dôsledkom vysokej nezamestnanosti v minulom období sa neprejavoval nedostatok pracovných síl a preto zamestnávateľia neboli nútení zvyšovať nominálne mzdy. Vzhľadom k výraznému poklesu nezamestnanosti v posledných rokoch a ukončení transformácie poľnohospodárstva možno predpokladať nárast priemernej mzdy v regióne.

V rámci okresu Dunajská Streda sa vyprofilovali 3 významnejšie centrá – sídla mestského charakteru, ktoré v rámci strediskovej sústavy osídlenia plnili funkciu stredísk obvodného významu – Šamorín, Dunajská Streda a Veľký Meder. Z hľadiska priestorového rozloženia v rámci okresu majú výhodnú vzájomnú polohu – v centrálnej časti okresu sa nachádza sídlo okresu, ktorého funkcie na východnom, resp. západnom okraji okresu dopĺňajú pôvodné sídla obvodov.

V týchto sídlach je sústredená občianska vybavenosť vyššieho významu – stredné školy, zdravotnícke zariadenia s komplexnejšími službami (polikliniky, nemocnica – v Dunajskej strede) sídla štátnych úradov a ich pobočiek, ako aj širšie spektrum prevádzok služieb a obchodu.

Lokálne vzťahy a väzby

Lokálne vzťahy určujú väzby so susednými obcami. Tieto vzťahy sú v danom území veľmi intenzívne a prejavujú sa vo všetkých oblastiach hospodárskeho a kultúrno-spoločenského života.

Z hľadiska vzťahov na nadradený systém osídlenia majú najvýznamnejšie postavenie Dunajská Streda, ďalej nasleduje Šamorín a Bratislava. Väzby na Bratislavu sú pritom omnoho výraznejšie než na novozriadené sídlo kraja – mesto Trnava. Dôvodom je podstatne nižšia vzdialenosť (36 km), väčší akčný rádius Bratislavy, priame dopravné napojenie cestou I. triedy a napokon i existencia priamej autobusovej linky Bratislava-Blatná na Ostrove.

Práve existencia kvalitnej dopravnej infraštruktúry a poloha voči dôležitým centráam predstavujú najväčší rozvojový potenciál obce.

Z hľadiska lokálnych medzisídlných vzťahov sú dôležité väzby najmä na obec Lehnice (5 km), ktorá vzhľadom na svoje postavenie v strediskovom systéme osídlenia centralizovala mnohé služby občianskej vybavenosti. Strediskom miestneho významu v minulosti bola aj susedná obec Rohovce. Rozvoju lokálnych vzťahov a delbe funkcií medzi obcami napomáha kvalitná a hustá cestná sieť, tvorená prevažne cestami III. triedy a účelovými komunikáciami.

Obec Blatná na Ostrove nemá vyprofilované vlastné záujmové územie, naopak, prelínajú sa tu záujmové územia niekoľkých obcí – Lehnice, Rohovce, v menšej miere aj Holice. Napriek tomu, že počtom obyvateľov výraznejšie neprevyšujú obec Blatná na Ostrove, podľa koncepcie strediskovej sústavy osídlenia zo 70. rokov, boli administratívne stanovené ako obce, kde sa mala koncentrovať investičná výstavba, zariadenia občianskej vybavenosti atď. Obce v rámci záujmových území strediskových obcí zápasili s veľkým odlevom obyvateľstva a pracovných príležitostí.

Obec Blatná na Ostrove je členom viacerých združení obcí. V súčasnosti je najintenzívnejšia spolupráca v rámci združenia obcí Dunajská magistrála so sídlom v Lehniciach. Združenie uplatňuje prístup Leader prostredníctvom miestnej akčnej skupiny. Obec je ďalej členom Združenia obcí Horného Žitného ostrova v odpadovom hospodárstve so sídlom v Šamoríne, Združenia miest a obcí Žitného ostrova (ZMOŽO), Regionálneho združenia obcí Podunajskej oblasti.

Pre formovanie socio-ekonomických väzieb je určujúce smerovanie dochádzky obyvateľov za prácou a službami, ako aj stabilné migračné prúdy. Ponuka pracovných príležitostí v Šamoríne a Dunajskej Strede stagnovala. Naopak, ponuka sa zvyšuje v Bratislave a je aj omnoho diverzifikovanejšia, pri vyššej úrovni priemerných miezd. Z uvedených dôvodov v poslednom období rastie orientácia ekonomických väzieb na Bratislavu. Možnosti dochádzania sú relatívne dobré vďaka priamemu autobusovému spojeniu.

V posledných 10 rokoch obec okrem prirodzených prírastkov zaznamenávala prírastky z migrácie. Tento proces súvisí s aktuálnym trendom suburbanizácie, ktorý sa prejavuje zvýšeným záujmom obyvateľov o bývanie na vidieku v bezprostrednej blízkosti veľkých miest, s pokojnejším prostredím pre rodinný život než vo veľkomeste. Oproti okolitým obciam suburbanizačného pásma Bratislavy sa však prírastok obyvateľov obmedzuje na tých, ktorí sa v minulom období z obce odsťahovali do okolitých miest, najmä do Šamorína, Dunajskej Stredy a Bratislavy, t.j. ide o tzv. spätnú migráciu.

2.2.2 Analýza hlavných vonkajších faktorov rozvoja a ich vplyvu

Hlavné vonkajšie faktory rozvoja predstavujú príležitosti a ohrozenia, vyplývajúce z pôsobenia vonkajších síl a vplyvov. V nasledujúcom prehľade sú tieto faktory zoradené podľa ich vplyvu (vzostupne).

Príležitosti

- výhodná poloha obce na dôležitom dopravnom ťahu
- výhodná poloha obce v regióne s dynamickým hospodárskym rozvojom
- predpoklad pokračovania migračných prírastkov obce – v dôsledku posilňovania trendu suburbanizácie
- činnosť štruktúr medziobecnej spolupráce vo forme združení obcí
- dostupnosť širokého spektra vyššej vybavenosti v okolitých mestách
- dostatok pracovných príležitostí v širšom regióne a pokračovanie trendu poklesu počtu nezamestnanosti v obci
- možnosť získania finančných prostriedkov z fondov EÚ na rozvojové projekty
- možnosť samozásobenia agrárnymi produktmi pre slabšie sociálne skupiny a v prípade krízových období

Ohrozenia

- nedostatok finančných prostriedkov v obecnom rozpočte na realizáciu väčších rozvojových zámerov
- odkázanosť obyvateľov na dochádzanie za prácou mimo obce
- znižovanie výmery ornej pôdy a narastanie tlakov na životné prostredie
- rast cien pozemkov, nehnuteľností a riziko pozemkových špekulácií
- konkurencia okolitých obcí a miest v súťaži o investície a rozvojové impulzy
- zhoršenie dostupnosti obce v dôsledku preťaženia komunikácií
- opúšťanie tradičných modelov a vidieckeho štýlu života
- starnutie obyvateľstva, rast počtu obyvateľov v poproduktívnom veku
- hrozba centralizácie niektorých samosprávnych funkcií do vybraných obcí
- časté a neprehľadné zmeny legislatívy

2.3 Zhodnotenie súčasného stavu územia

V tejto podkapitole sú obsiahnuté z predchádzajúcich analýz vyplývajúce závery v podobe syntéz. Sú medzikrokom medzi analýzami a tvorbou stratégie. Ich podstatou je vyhodnotenie a sumarizácia analytického materiálu s cieľom odvodiť z nich kľúčové piliere stratégie, problémové okruhy, ktorým je nutné venovať pozornosť.

Ide o nasledovné syntetizujúce analýzy:

- SWOT analýza (s priradením bodových hodnôt jednotlivým položkám)
- STEEP analýza
- analýza problémov a možných rizík

2.3.1 SWOT analýza

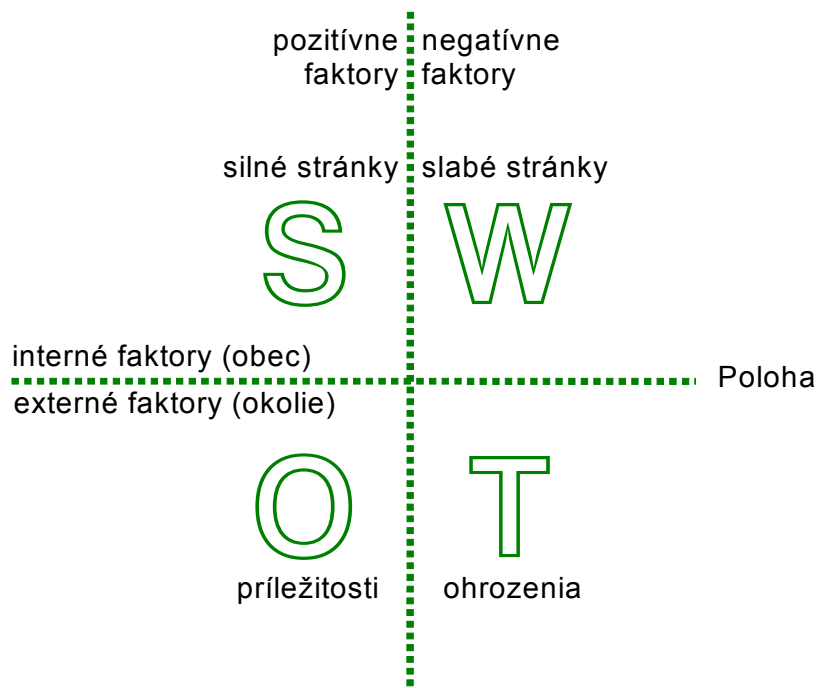
SWOT analýza poskytuje celostný pohľad na situáciu obce – na jej silné stránky, slabé stránky, príležitosti a ohrozenia rozvoja. Na základe SWOT analýzy možno presnejšie definovať najvhodnejšie ciele, ktoré by zužitkovali najvýraznejšie predpoklady a pozitívne rozvojové impulzy a eliminovali problémy a prípadné riziká. Pomáha tiež identifikovať prioritné oblasti, na rozvoj ktorých sa treba orientovať. Z tohto dôvodu nie je vhodné jej členenie podľa sektorov.

Okrem analýz stavu daného územia je predmetom záujmu aj okolité prostredie, indukujúce pozitívne alebo negatívne vplyvy. Na základe toho sa SWOT analýza člení na analýzu interného prostredia a analýzu externého prostredia.

Podľa povahy sledovaných javov sa v SWOT analýze rozlišujú pozitívne a negatívne faktory. Pozitívne faktory (silné stránky a príležitosti) predstavujú faktory indukujúce rozvojové procesy. Negatívne faktory (slabé stránky a ohrozenia) naznačujú problémy – disparity.

Jednotlivé položky v SWOT analýze sú vážené, čo znamená, že sú im priradené bodové hodnoty od 1 do 5, ktoré vyjadrujú mieru ich závažnosti. Položky s najvyššími bodovými hodnotami potom predstavujú hlavné faktory rozvoja, resp. kľúčové disparity.

Princíp SWOT analýzy



Zdroj: vlastné spracovanie

Silné stránky (S)

S1 kompletne vybudované inžinierske siete, vrátane kanalizácie	5
S2 materská škola a základná škola v obci	5
S3 zachovaný vidiecky charakter obce	4
S4 vybudovaná základná občianska vybavenosť	4
S5 dobrý stavebno-technický stav bytového fondu, nízky podiel neobývaných bytov	3
S6 nízka miera priemyselného znečistenia životného prostredia	3
S7 atraktívne centrálné verejné priestranstvá	3
S8 prírodné podmienky vhodné pre poľnohospodárstvo	2
S9 priaznivá celková sociálna situácia obyvateľstva, relatívne nízka nezamestnanosť	1

Slabé stránky (W)

W1 zlý stav niektorých miestnych komunikácií	5
W2 zlý stav chodníkov, absencia chodníkov v niektorých úsekoch	5
W3 nízky počet pracovných príležitostí v obci	4
W4 nevyhovujúci stav budov vo vlastníctve obce	3
W5 chýbajú niektoré zariadenia a služby nekomerčnej vybavenosti	2

W6 nízka ekologická stabilita územia	1
W7 nepriaznivá demografická situácia a nízka reprodukčná vitalita miestnej populácie	1

Príležitosti (O)

O1 výhodná poloha obce na dôležitom dopravnom ťahu	5
O2 výhodná poloha obce v regióne s dynamickým hospodárskym rozvojom	5
O3 predpoklad pokračovania migračných prírastkov obce – v dôsledku posilňovania trendu suburbanizácie	4
O4 činnosť štruktúr medziobecnej spolupráce vo forme združení obcí	3
O5 dostupnosť širokého spektra vyššej vybavenosti v okolitých mestách	3
O6 dostatok pracovných príležitostí v širšom regióne a pokračovanie trendu poklesu počtu nezamestnanosti v obci	2
O7 možnosť získania finančných prostriedkov z fondov EÚ na rozvojové projekty	2
O8 možnosť samozásobenia agrárnymi produktmi pre slabšie sociálne skupiny a v prípade krízových období	1

Ohrozenia (T)

T1 nedostatok finančných prostriedkov v obecnom rozpočte na realizáciu väčších rozvojových zámerov	5
T2 odkázanosť obyvateľov na dochádzanie za prácou mimo obce	4
T3 znižovanie výmery ornej pôdy a narastanie tlakov na životné prostredie	4
T4 rast cien pozemkov, nehnuteľností a riziko pozemkových špekulácií	3
T5 konkurencia okolitých obcí a miest v súťaži o investície a rozvojové impulzy	3
T6 zhoršenie dostupnosti obce v dôsledku preťaženia komunikácií	3
T7 opúšťanie tradičných modelov a vidieckeho štýlu života	2
T8 starnutie obyvateľstva, rast počtu obyvateľov v poproduktívnom veku	2
T9 hrozba centralizácie niektorých samosprávnych funkcií do vybraných obcí	2
T10 časté a neprehľadné zmeny legislatívy	1

2.3.2 STEEP analýza

STEER analýza je analýzou jednotlivých častí vonkajšieho prostredia, ktoré majú vplyv na daný subjekt, t.j. na obec. Analyzované sú faktory spoločenské – sociálne, demografické, hodnotové (S), technologické (T), ekonomické (E), ekologické (E), politické (P). Podstatou je ujasniť si, ktoré vonkajšie faktory, ktoré obec väčšinou vôbec nemôže ovplyvniť, majú na ňu významný vplyv.

STEER analýza obce

Faktory	
Spoločenské	<ul style="list-style-type: none">▪ demografické zmeny▪ zmeny postojov a správania populácie▪ zmeny preferencií zákazníkov
Technologické	<ul style="list-style-type: none">▪ úroveň technológie poskytovateľa▪ dostupná / využívaná technológia▪ technológie pre kontakt s verejnosťou
Ekonomické	<ul style="list-style-type: none">▪ nové príležitosti a investori▪ dodatočné finančné zdroje▪ vplyv daňovej politiky
Ekologické	<ul style="list-style-type: none">▪ dopady investičných projektov na životné prostredie▪ environmentálna politika▪ podpora tvorby a ochrany životného prostredia
Politické	<ul style="list-style-type: none">▪ vládne sektorové politiky▪ legislatíva▪ zmeny centrálnej vlády▪ zmeny vo vedení obce a v samosprávnom orgáne

2.3.3 Analýza problémov a možných rizík

Analýza problémov pomenúva hlavné nedostatky (disparity), na riešenie ktorých sa treba zamerať. Vychádza zo SWOT analýzy a dopĺňa ju o ďalšie faktory, ktoré neboli zaradené medzi slabé stránky a hrozby. Okrem primárneho problému sú predmetom analýzy aj ich následky (súčasnú, resp. potenciálnu). Výsledky tejto analýzy sú dôležité pre stanovenie prioritných oblastí, ktoré vyžadujú prioritné riešenie a výber vhodných projektov, aktivít a opatrení, ktoré by tieto problémy pomohli eliminovať.

Riziká ďalšieho vývoja, s uvedením zdrojov rizík, dôsledkov a odhadu pravdepodobnosti výskytu, sú uvedené v nasledujúcej tabuľke.

Kontrolný zoznam pre hodnotenie možných rizík

Druh rizika	Objekt rizika	Zdroj rizika	Nežiaduce dôsledky	Pravdepodobnosť
Individuálne	nezáujem obyvateľov (potenciálnych užívateľov)	užívatelia	nerealizácia aktivít	50%
Technické	chyby projektovej dokumentácie	PD	dodatočné náklady	10%
	problémy pri verejnom obstarávaní	legislatíva		20%
	poruchovosť systémov	technológia		20%
Ekologické	nedostatočná starostlivosť o zložky krajiny	užívatelia pôdy	degradácia krajiny / výsledkov	30%
Sociálne	medziľudské vzťahy	obyvatelia	nerealizácia aktivít	20%
Ekonomické	nedostatok finančných zdrojov, nezískanie NFP, dotácie	externý	nerealizácia projektov / aktivít	70%

Analýza príčin a dôsledkov problémov

Pri porovnaní analýzy problémov z roku 2008 a aktuálnej analýzy sa ukazuje, že mnohé závažné problémy už boli vyriešené.

V prípade pretrvávajúcich problémov väčšinou nejde o izolované problémy, ale navzájom medzi sebou súvisia, pričom je medzi nimi možné sledovať kauzálne vzťahy, t.j. príčina – dôsledok. Okrem primárneho problému sú teda predmetom analýzy aj ich následky (súčasné, resp. potenciálne).

V prípade riešeného územia sa objavujú tieto hlavné problémy a ich následky:

- zlý stav niektorých miestnych komunikácií → následok: problém dostupnosti objektov, nižšia atraktivita obce pre prisťahovanie obyvateľov
- zlý stav chodníkov a chýbajúce chodníky pozdĺž komunikácií → následok: riziko dopravných kolízií, nízka estetická úroveň verejných priestorov
- nízka ekologická stabilita územia → následok: ekologické problémy a vyčerpanie ekologických potenciálov krajiny, nízka atraktivita krajiny a obmedzené možnosti pre rekreáciu v krajine
- málo pracovných príležitostí v obci → následok: nutnosť dochádzania za prácou, uvoľňovanie sociálnych väzieb obyvateľov na obec a znižovanie súdržnosti miestnej komunity
- nevyhovujúci stav budov vo vlastníctve obce → následok: nižšia kvalita poskytovaných služieb, nehospodárna prevádzka
- chýbajú základné služby a obchodné prevádzky → následok: obyvatelia nakupujú mimo obce (odlev trhového potenciálu), nutnosť cestovania za službami a nákupmi

- chýbajú prezentačné prostriedky ako napr. publikácia, informačné tabule → následok: nedostatočné povedomie o zaujímavostiach obce medzi obyvateľmi a potenciálnymi návštevníkmi
- absencia cyklistických ciest medzi okolitými obcami → následok: preferencia individuálnej automobilovej dopravy, obmedzené možnosti rozvoja cestovného ruchu
- chýba zberný dvor pre triedenie odpadu → následok: nízky podiel recyklovaného odpadu

2.3.4 Prognóza budúceho vývoja a identifikácia výhodísk

Prognóza budúceho vývoja je v neustále sa meniacich podmienkach značne zložitá a v podstate nemožná. Možné je však uvažovať o troch odlišných scenároch rozvoja – optimistickom, pesimistickom a neutrálnom. Navrhnutá stratégia rozvoja je v zásade postavená na optimistickom scenári rozvoja.

Zo SWOT analýzy a z analýzy problémov vyplynuli hlavné faktory rozvoja obce a kľúčové disparity.

V rámci SWOT analýzy silné stránky a príležitosti identifikujú hlavné faktory rozvoja – t.j. **rozvojový potenciál**. Kľúčové disparity, t.j. **limity rozvoja územia** sú výstupom analýzy problémov a podporené sú slabými stránkami a ohrozeniami identifikovanými v SWOT analýze. Tieto faktory predstavujú hlavné východiská pre stanovenie stratégie rozvoja obce. Ťažiskovo by stratégia mala byť orientovaná na zhodnotenie silných stránok a maximálne využitie príležitostí, vzhľadom k tomu, že problémy a potenciálne ohrozenia nie sú závažného charakteru.

3. Strategická časť

3.1 Strategická vízia

Stratégiu rozvoja obce Blatná na Ostrove reprezentuje celková vízia obce naznačujúca ideál rozvoja do budúcnosti. Strategická vízia predstavuje ekvivalent globálneho cieľa. Má podobu motto – výroku opisujúceho ideálny cieľový stav ku koncu výhľadového obdobia (r. 2025).

Vízia obce Blatná na Ostrove

„Blatná na Ostrove bude atraktívnym príjemným miestom na bývanie s kvalitnou infraštruktúrou, širším spektrom služieb a obchodu i pracovnými príležitosťami. Udrží si vidiecky charakter, životaschopnosť a pestrý kultúrno-spoločenský život.“

3.2 Návrh a opis stratégie

Stratégiu rozvoja obce Blatná na Ostrove je treba zamerať na elimináciu slabých stránok, ktoré sa v území prejavujú ako problémy a deficity. Na druhej strane, obec má značné potenciály rozvoja, vyplývajúce hlavne z priaznivej polohy (v blízkosti miest ako hospodárskych centier, v atraktívnej rekreačnej oblasti). Tieto potenciály je žiaduce využiť v prospech obce a jej ďalšieho rozvoja.

Aby obec túto rozvojovú šancu čo najlepšie využila a pritom nestratila svoj vidiecky charakter a identitu, je potrebné presadzovať komplexnú a vyváženú stratégiu rozvoja, ktorá bude sledovať prioritné ciele nasledujúcich prioritných oblastí:

- Investície do základnej infraštruktúry
- Rozvoj bývania, podnikania a životné prostredie
- Kultúra a sociálne služby

Nadalej je potrebné zvyšovať štandard infraštruktúry a odstraňovať deficity, ktoré sa týkajú najmä dopravnej infraštruktúry (miestne komunikácie, chodníky, cyklotrasy). Kvalitná a všestranne rozvinutá infraštruktúra je základným predpokladom kvality bývania a života v obci. Od nej závisí, či sa obci podarí pritiahnúť nových obyvateľov a či obyvatelia budú ochotní v obci zotrvať. Tento faktor je podstatný aj z hľadiska rozvoja podnikania. Ďalej je potrebné zamerať sa na investície do verejných budov a areálov – budovy ZŠ s MŠ, športového areálu, požiarnej zbrojnice a domu smútku.

V obci je len priemerne rozvinutá sféra drobného podnikania. Odporúča sa zväziť motiváciu občanov obce na začatie podnikania, zvlášť v segmente žiadaných služieb. V budúcnosti, vzhľadom na demografický vývoj by sa malo viac pozornosti venovať sociálnym službám pre poproduktívnu zložku obyvateľstva. Zvýšenie záujmu obyvateľov o dianie v obci je možné dosiahnuť organizovaním súťažných podujatí, organizovaním

výstav a besied, ako aj udržiavaním vyváženého spektra podujatí a aktivít kultúrno-spoločenského života. Nemožno zabúdať ani na starostlivosť o pamiatky a zaujímavosti obce a ich vhodnú prezentáciu smerom k obyvateľom i návštevníkom.

Kvalita životného prostredia je ďalším dôležitým faktorom kvality života v obci. Potrebne je podporovať environmentálne povedomie obyvateľov – organizovaním zberových akcií, rozširovaním separovaného zberu a najmä miestnych kapacít pre triedenie odpadu. Úsilie by sa malo zamerať aj na úpravy krajiny štruktúry, s dôrazom na výsadbu a revitalizáciu zelene v katastri i v zastavanom území obce.

3.3 Strategické ciele

Strategické ciele nemajú charakter „hotových návrhov“, ale reprezentujú istú filozofiu prístupu k riešeniu problémov, ktorú naznačila už strategická vízia. Strategické ciele sú špecifické – t.j. sú viazané na 3 vytypované prioritné oblasti – Investície do základnej infraštruktúry, Rozvoj podnikania a služieb pre obyvateľov, Kultúra, spoločenský život a identita obce. Prioritné oblasti budú predstavovať hlavné oblasti smerovania finančnej a organizačnej podpory rozvoja.

Hierarchia strategických cieľov a opatrení

Vízia obce Blatná na Ostrove

Blatná na Ostrove bude atraktívnym príjemným miestom na bývanie s kvalitnou infraštruktúrou, širším spektrom služieb a obchodu i pracovnými príležitosťami. Udrží si vidiecky charakter, životaschopnosť a pestrý kultúrno-spoločenský život.

Prioritná oblasť A		Prioritná oblasť B		Prioritná oblasť C	
Investície do základnej infraštruktúry		Rozvoj bývania, podnikania a životné prostredie		Kultúra a sociálne služby	
Cieľ	Cieľ	Cieľ	Cieľ	Cieľ	Cieľ
Opatrenie A.1	Opatrenie A.2	Opatrenie B.1	Opatrenie B.2	Opatrenie C.1	Opatrenie C.2
Cieľ	Cieľ	Cieľ	Cieľ	Cieľ	
Opatrenie A.3	Opatrenie A.4	Opatrenie B.3	Opatrenie B.4	Opatrenie C.3	

Prehľad strategických cieľov a opatrení pre Prioritnú oblasť A – Investície do základnej infraštruktúry

Cieľ: Zlepšenie stavu dopravnej infraštruktúry

- Opatrenie A.1 Investície do dopravnej infraštruktúry

Cieľ: Dobudovanie technickej infraštruktúry

- Opatrenie A.2 Investície do technickej infraštruktúry

Cieľ: Výstavba a zlepšenie stavu budov a areálov vo vlastníctve obce

- Opatrenie A.3 Investície do budov a areálov vo vlastníctve obce

Cieľ: Vybudovanie infraštruktúry udržateľnej dopravy

- Opatrenie A.4 Infraštruktúra cyklistickej dopravy

Prehľad strategických cieľov a opatrení pre Prioritnú oblasť B – Rozvoj bývania, podnikania a životné prostredie

Cieľ: Zvýšenie krajinnoekologických a estetických kvalít územia

- Opatrenie B.1 Úpravy krajinnej štruktúry

Cieľ: Environmentálne prijateľné riešenie problémov s odpadom

- Opatrenie B.2 Odpadové hospodárstvo

Cieľ: Zvýšenie počtu podnikateľských prevádzok

- Opatrenie B.3 Podpora podnikania v obci

Cieľ: Koncepčný rozvoj územia a bytovej výstavby v obci

- Opatrenie B.4 Podpora rozvoja bývania a územného rozvoja

Prehľad strategických cieľov a opatrení pre Prioritnú oblasť C – Kultúra a sociálne služby

Cieľ: Rozšírenie a skvalitnenie služieb pre obyvateľstvo

- Opatrenie C.1 Nekomerčné služby pre obyvateľov

Cieľ: Posilnenie identity obce

- Opatrenie C.2 Investície do obnovy pamiatok a informačných systémov

Cieľ: Pestrý kultúrno-spoločenský život v obci

- Opatrenie C.3 Kultúrno-spoločenské podujatia a akcie pre obyvateľov i návštevníkov

4. Programová časť

4.1 Návrh opatrení a aktivít

Programová časť obsahuje podrobnejšie rozpracovanie stratégie na úroveň opatrení a aktivít. Pre každú prioritnú oblasť je navrhnutý súbor konkrétnych **opatrení, aktivít, resp. projektov** smerujúcich k naplneniu rozvojovej stratégie obce, reprezentovanou víziou a strategickými cieľmi. Opatrenia a aktivity dodávajú dlhodobejšie a abstraktnejšie ponímanej stratégii žiaduci operatívny aspekt tým, že ju transformujú do konkrétnych praktických krokov. Preto sa týkajú kratšieho obdobia, ich plánovací horizont je 3 – 5 rokov. V niektorých prípadoch sa počíta s neskorším začiatkom realizácie (v druhom slede), po splnení istých nevyhnutných podmienok.

Programová časť obsahuje prvky rôzneho druhu a hierarchických úrovní:

- opatrenia – predstavujú vecne príbuzné skupiny aktivít / projektov
- aktivity – sú neinvestičného charakteru, často s predpokladom permanentného priebehu
- projekty – predstavujú investičné akcie prípadne aj komplexné časovo ohraničené akcie neinvestičného charakteru; sú rámcovými projektmi, t.j. nie podrobnými realizačnými projektmi

Ku každej aktivite/projektu je pripojená charakteristika (v podobe tabuľkového formulára), ktorá obsahuje nasledujúce položky:

- stručný opis – zahŕňajúci opis stavu pred realizáciou a opis výstupov / výsledkov, t.j. čo sa má projektom dosiahnuť
- určenie zodpovedného subjektu (garanta), prípadne aj kontaktnej osoby a spolupracujúcich subjektov
- obdobie realizácie
- väzba na cieľ – odôvodnenie prínosu pre obec a pre splnenie strategických cieľov
- prehľad užívateľov – cieľových skupín, ktoré budú profitovať z realizácie projektu / aktivity
- merateľné ukazovatele – v podobe merateľných indikátorov úspešnosti – len ak nie je účelné posudzovať splnenie projektu v zmysle jeho popisu v stanovenom čase
- prehľad rizík – možných ohrození realizácie projektu / aktivity
- špecifikáciu potrebných postupových krokov podmieňujúcich realizáciu - len v prípade zložitejších projektov / aktivít
- odhad nákladov (nemožno zamieňať s presným rozpočtom)
- určenie spôsobu financovania
- ostatné údaje – napr. zmluvné podmienky, poznámky

Tabuľka opatrení, projektov a aktivít podľa prioritných oblastí

Opatrenie	Projekt / Aktivita	Prioritná oblasť
A.1 Investície do dopravnej infraštruktúry	A.1.1 Rekonštrukcia miestnych komunikácií A.1.2 Výstavba miestnych komunikácií A.1.3 Rekonštrukcia chodníkov A.1.4 Výstavba chodníkov A.1.5 Vybudovanie rýchlostnej cesty R7	A – Investície do základnej infraštruktúry
A.2 Investície do technickej infraštruktúry	A.2.1 Výstavba inžinierskych sietí v nových uliciach A.2.2 Rozšírenie kamerového systému A.2.3 Riešenie odvodňovacích rigolov A.2.4 Rekonštrukcia a modernizácia verejného osvetlenia	
A.3 Investície do budov a areálov vo vlastníctve obce	A.3.1 Dokončenie rekonštrukcie budovy ZŠ s MŠ, OcÚ a knižnice A.3.2 Obnova prevádzkovej budovy a výstavba tribúny a osvetlenia na ihrisku A.3.3 Výstavba / rekonštrukcia požiarnej zbrojnice A.3.4 Rekonštrukcia domu smútku A.3.5 Výstavba polyfunkčnej budovy služieb	
A.4 Infraštruktúra cyklistickej dopravy	A.4.1 Cyklistické prepojenie na Medzinárodnú dunajskú cyklotrasu A.4.2 Vyznačenie miestnych cyklotrás	
B.1 Úpravy krajiny a štruktúry	B.1.1 Revitalizácia a výsadba líniovej zelene v katastri obce B.1.2 Údržba a výsadba zelene v uliciach obce a tvorba odpočinkových miest	B – Rozvoj bývania, podnikania a životné prostredie
B.2 Odpadové hospodárstvo	B.2.1 Organizovanie zberových akcií B.2.2 Zriadenie zberného dvora B.2.3 Likvidácia čiernych skládok v katastri	
B.3 Podpora podnikania v obci	B.3.1 Podpora vzniku nových prevádzok služieb a obchodu B.3.2 Revitalizácia bývalých poľnohospodárskych areálov	
B.4 Podpora rozvoja bývania a územného rozvoja	B.4.1 Výstavba bytov v bytových domoch B.4.2 Odkúpenie a príprava pozemkov na bytovú výstavbu B.4.3 Dokončenie územného plánu obce	
C.1 Nekomerčné služby pre obyvateľov	C.1.1 Zlepšenie vybavenia knižnice C.1.2 Zriadenie klubu dôchodcov	C -- Kultúra a sociálne služby
C.2 Investície do obnovy pamiatok a informačných systémov	C.2.1 Obnova pamiatky – krypty a hrobky rod. Bittovcov C.2.2 Systém orientačných a navigačných tabúľ C.2.3 Publikácia/CD/DVD o obci C.2.4 Zriadenie miestneho múzea s vlastivednou expozíciou	

Opatrenie	Projekt / Aktivita	Prioritná oblasť
C.3 Kultúrno-spoločenské podujatia a akcie pre obyvateľov i návštevníkov	C.3.1 Pravidelné vystúpenia a podujatia	
	C.3.2 Súťažné akcie pre obyvateľov	
	C.3.3 Výstavy umeleckých výrobkov a prác	
	C.3.4 Organizovanie besied a spoločenských podujatí pre obyvateľov	

Merateľné ukazovatele

Súčasťou programovej časti je aj stanovenie merateľných ukazovateľov pre hodnotenie programového dokumentu. Merateľné ukazovatele majú charakter kvantitatívnych indikátorov úspešnosti, definujúcich cieľové hodnoty, ktoré sa majú dosiahnuť.

Z hľadiska monitorovania plnenia jednotlivých aktivít a projektov je potrebné sledovať merateľné ukazovatele výsledku, prípadne, výstupu a dopadu.

Ukazovatele výsledku vyjadrujú priamy efekt projektu bezprostredne po ukončení realizácie projektu a merajú bezprostredný následok, ktorý bol vyvolaný výstupom.

Za ukazovateľ výstupu možno považovať realizáciu aktivít projektu v stanovenom rozsahu, danom parametrami projektu (opísaný výsledok, náklady, stavebné parametre a pod.). Odrážajú skutočnosť, že niečo bolo vytvorené, realizované, zriadené.

Ukazovatele dopadu vyjadrujú dlhodobý efekt aktivity / projektu, teda príspevok k cieľom, či k potrebám danej cieľovej skupiny.

Pre jednotlivé opatrenia stanovujeme prevažne ukazovatele výsledku. Projekty, pre ktoré nie sú osobitne stanovené merateľné ukazovatele, sa považujú za realizované, ak sa projekt realizuje v plnom rozsahu (100%) – t.j. ide o aplikáciu ukazovateľa výstupu. Naplnenie ukazovateľov výstupu sa uvádza v %.

Tabuľka ukazovateľov výsledkov, dopadov

Označ. opatr.	Názov ukazovateľa	Definícia	Inform. zdroj	Merná jedn.	Východ. hodnota	Cieľová hodnota 2020
A.1.1	Dĺžka rekonštruovaných miestnych komunikácií	výsledok	obec	km	–	1
A.1.2	Dĺžka vybudovaných miestnych komunikácií	výsledok	obec	km	–	0,2
A.1.3	Dĺžka rekonštruovaných chodníkov	výsledok	obec	km	–	1
A.1.4	Dĺžka vybudovaných chodníkov	výsledok	obec	km	–	1
A.2.2	Zníženie počtu prípadov majetkovej kriminality a vandalizmu	výsledok	obec	%	–	20
A.2.4	Zníženie energetickej náročnosti VO	výsledok	obec	%	–	20

Označ. opatr.	Názov ukazovateľa	Definícia	Inform. zdroj	Merná jedn.	Východ. hodnota	Cieľová hodnota 2020
B.1.1	Dĺžka revitalizovanej líniovej zelene	výsledok	obec	km	-	3
B.2.1	Počet akcií ročne	výsledok	obec	počet	-	2
B.2.2	Podiel separovaného odpadu z celkového množstva komunálneho odpadu	výsledok	obec	%	-	15
B.3.1	Počet nových prevádzok obchodu a služieb	výsledok	obec	počet	-	2
B.4.1	Počet nových bytov v bytových domoch	výsledok	obec	počet	-	6
C.1.1	Zvýšenie počtu výpožičiek v knižnici	výsledok	obec	%	-	20
C.2.2	Zvýšenie počtu návštevníkov obce	výsledok	obec	%	-	20
C.3.1	Počet podujatí ročne	výsledok	obec	počet	-	5
C.3.2	Počet podujatí ročne	výsledok	obec	počet	-	2
C.3.3	Počet podujatí ročne	výsledok	obec	počet	-	1
C.3.3	Počet podujatí ročne	výsledok	obec	počet	-	2

4.2 Opatrenia a aktivity pre Prioritnú oblasť A – Investície do základnej infraštruktúry

Formuláre pre prípravu projektov a aktivít

Názov	A.1.1 Rekonštrukcia miestnych komunikácií
Opis - stav pred realizáciou	Niektoré miestne komunikácie sa vyznačujú nevyhovujúcimi technickými parametrami – nerovnosti vozovky, líniové/bodové závady
Opis - výstupy	Komunikácie budú rekonštruované v požadovaných parametroch
Garant	obec
Kontaktná osoba garanta	starostka
Spolupráca	–
Obdobie realizácie	2016 – 2020
Väzba na cieľ	Zlepšenie stavu dopravnej infraštruktúry
Užívatelia	obyvatelia obce, podnikatelia, návštevníci
Indikátory monitoringu	dĺžka rekonštruovaných miestnych komunikácií: min. 1 km
Riziká	nedostatok finančných zdrojov
Postup realizácie	1. vypracovanie projektovej dokumentácie a rozpočtu / 2. výber dodávateľa / 3. realizácia stavby
Náklady	200 000 Eur
Financovanie	obec, dotácie, fondy EÚ
Zmluvné podmienky	podľa výsledku verejného obstarávania
Poznámky	–

Názov	A.1.2 Výstavba miestnych komunikácií
Opis - stav pred realizáciou	Plánuje sa výstavba novej obytnej ulice/ulíc
Opis - výstupy	V novej obytnej ulici/uliciach budú vybudované komunikácie s asfaltovým alebo betónovým povrchom.
Garant	obec
Kontaktná osoba garanta	starostka
Spolupráca	–
Obdobie realizácie	2015 – 2017
Väzba na cieľ	Zlepšenie stavu dopravnej infraštruktúry
Užívatelia	obyvatelia obce, podnikatelia, návštevníci
Indikátory monitoringu	dĺžka vybudovaných miestnych komunikácií: 0,2 km
Riziká	nedostatok finančných zdrojov
Postup realizácie	1. vypracovanie projektovej dokumentácie a rozpočtu / 2. výber dodávateľa / 3. realizácia stavby
Náklady	200 000 Eur
Financovanie	obec, dotácie, fondy EÚ
Zmluvné podmienky	podľa výsledku verejného obstarávania
Poznámky	–

Názov	A.1.3 Rekonštrukcia chodníkov
Opis - stav pred realizáciou	Chodníky sú v nevyhovujúcej kvalite
Opis - výstupy	Chodníky v kritických úsekoch budú rekonštruované v požadovanej šírke a kvalite
Garant	obec
Kontaktná osoba garanta	starostka
Spolupráca	–
Obdobie realizácie	2016 – 2017
Väzba na cieľ	Zlepšenie stavu dopravnej infraštruktúry
Užívatelia	obyvatelia obce
Indikátory monitoringu	dĺžka rekonštruovaných chodníkov: min. 1 km
Riziká	nedostatok finančných zdrojov
Postup realizácie	1. vypracovanie projektovej dokumentácie a rozpočtu / 2. žiadosť o NFP / 3. výber dodávateľa / 4. realizácia stavby
Náklady	150 000 Eur
Financovanie	fondy EÚ, obec
Zmluvné podmienky	podľa výsledku verejného obstarávania
Poznámky	–

Názov	A.1.4 Výstavba chodníkov
Opis - stav pred realizáciou	V uliciach bez chodníkov existuje riziko dopravných kolízií
Opis - výstupy	Pozdĺž hlavných komunikácií budú vybudované chodníky
Garant	obec
Kontaktná osoba garanta	starostka
Spolupráca	–
Obdobie realizácie	2018 – 2020
Väzba na cieľ	Zlepšenie stavu dopravnej infraštruktúry
Užívatelia	obyvatelia obce
Indikátory monitoringu	dĺžka vybudovaných chodníkov: 1 km
Riziká	nedostatok finančných zdrojov
Postup realizácie	1. vypracovanie projektovej dokumentácie a rozpočtu / 2. žiadosť o NFP / 3. výber dodávateľa / 4. realizácia stavby
Náklady	100 000 Eur
Financovanie	fondy EÚ
Zmluvné podmienky	podľa výsledku verejného obstarávania
Poznámky	–

Názov	A.1.5 Vybudovanie rýchlostnej cesty R7
Opis - stav pred realizáciou	Z dôvodu zvyšujúcej sa intenzity dopravy na ceste I/63 sa zhoršuje dopravná dostupnosť Bratislavy
Opis - výstupy	Vybuduje sa rýchlostná cesta, paralelná s cestou I. triedy I/63. Úloha obce spočíva vo vyjednaní výhodného napojenia obce na rýchlostnú cestu, zabezpečenia prepojenia územia obce, aplikácia opatrení na zníženie negatívnych vplyvov dopravy (protihlukové opatrenia) a pod.
Garant	diaľničná spoločnosť
Kontaktná osoba garanta	–
Spolupráca	obec
Obdobie realizácie	2018 – 2020
Väzba na cieľ	Zlepšenie stavu dopravnej infraštruktúry
Užívatelia	obyvatelia obce, návštevníci, podnikatelia
Indikátory monitoringu	–
Riziká	nedostatok finančných zdrojov
Postup realizácie	–
Náklady	–
Financovanie	štát
Zmluvné podmienky	–
Poznámky	–

Názov	A.2.1 Výstavba inžinierskych sietí v nových uliciach
Opis - stav pred realizáciou	Plánuje sa výstavba nových obytných ulíc
Opis - výstupy	V nových uliciach sa vybuduje vodovod, kanalizácia, elektrické rozvody, plynovod, v predstihu pred výstavbou domov
Garant	obec
Kontaktná osoba garanta	starostka
Spolupráca	vlastníci pozemkov
Obdobie realizácie	2015 – 2017
Väzba na cieľ	Dobudovanie technickej infraštruktúry
Užívatelia	vlastníci nehnuteľností, obyvatelia
Indikátory monitoringu	–
Riziká	nedostatok finančných zdrojov, nedostatočná koordinácia vlastníkov
Postup realizácie	–
Náklady	60 000 Eur / 100 m
Financovanie	obec, súkromné zdroje
Zmluvné podmienky	–
Poznámky	–

Názov	A.2.2 Rozšírenie kamerového systému
Opis - stav pred realizáciou	V obci – v areáloch cintorína, ihriska bol inštalovaný kamerový systém
Opis - výstupy	Kamerový systém bude inštalovaný na uzlové verejné priestranstvá
Garant	obec
Kontaktná osoba garanta	starostka
Spolupráca	–
Obdobie realizácie	2016 – 2017
Väzba na cieľ	Dobudovanie technickej infraštruktúry
Užívatelia	obyvatelia obce
Indikátory monitoringu	Zníženie počtu prípadov majetkovej kriminality a vandalizmu o 20%
Riziká	nedostatok finančných zdrojov
Postup realizácie	–
Náklady	30 000 Eur
Financovanie	dotácie zo ŠR, fondy EÚ
Zmluvné podmienky	–
Poznámky	–

Názov	A.2.3 Riešenie odvodňovacích rigolov
Opis - stav pred realizáciou	V niektorých častiach obce nie je doriešené odvodnenie komunikácií
Opis - výstupy	Pozdĺž miestnych komunikácií (súčasne s ich rekonštrukciou) budú vybudované / obnovené odvodňovacie rigoly
Garant	obec
Kontaktná osoba garanta	starostka
Spolupráca	–
Obdobie realizácie	2016 – 2020
Väzba na cieľ	Dobudovanie technickej infraštruktúry
Užívatelia	obyvatelia obce
Indikátory monitoringu	–
Riziká	nedostatok finančných zdrojov
Postup realizácie	–
Náklady	15 000 Eur
Financovanie	dotácie zo ŠR, obec
Zmluvné podmienky	–
Poznámky	–

Názov	A.2.4 Rekonštrukcia / modernizácia verejného osvetlenia
Opis - stav pred realizáciou	Verejné osvetlenie je energeticky neefektívne
Opis - výstupy	V obci bude rekonštruovaný systém verejného osvetlenia s využitím úsporných LED svietidiel
Garant	obec
Kontaktná osoba garanta	starostka
Spolupráca	–
Obdobie realizácie	2015 – 2017
Väzba na cieľ	Dobudovanie technickej infraštruktúry
Užívatelia	obyvatelia obce
Indikátory monitoringu	zníženie energetickej náročnosti VO o 20%
Riziká	nedostatok finančných zdrojov
Postup realizácie	–
Náklady	100 000 Eur
Financovanie	fondy EÚ
Zmluvné podmienky	–
Poznámky	–

Názov	A.3.1 Dokončenie rekonštrukcie budovy ZŠ s MŠ, OcÚ a knižnice
Opis - stav pred realizáciou	Spoločný objekt ZŠ, MŠ, OcÚ a knižnice bol čiastočne rekonštruovaný – realizovala sa čiastočná obnova strešného pláňa, výmena okien.
Opis - výstupy	Dokončí sa rekonštrukcia objektu – najmä zateplenie a obnova fasády, rekonštrukcia vykurovacieho systému, dokončenie rekonštrukcie strechy, čím sa dosiahne energetická úspora pri prevádzke objektu
Garant	obec
Kontaktná osoba garanta	starostka
Spolupráca	–
Obdobie realizácie	2018 – 2020
Väzba na cieľ	Výstavba a zlepšenie stavu budov a areálov vo vlastníctve obce
Užívatelia	obyvatelia obce
Indikátory monitoringu	–
Riziká	nedostatok finančných zdrojov, nezískanie NFP
Postup realizácie	1. vypracovanie projektu s rozpočtom / 2. výber dodávateľa / 3. realizácia
Náklady	250 000 Eur
Financovanie	obec, fondy EÚ
Zmluvné podmienky	podľa výsledku verejného obstarávania
Poznámky	–

Názov	A.3.2 Obnova prevádzkovej budovy a výstavba tribúny a osvetlenia na ihrisku
Opis - stav pred realizáciou	Stav prevádzkovej budovy (šatní) ihriska je nevyhovujúci; ihrisku chýba tribúna
Opis - výstupy	Prevádzková budova bude rekonštruovaná a plynofikovaná. Na ihrisku bude vybudovaná tribúna a osvetlenie.
Garant	obec
Kontaktná osoba garanta	starostka
Spolupráca	–
Obdobie realizácie	2016 – 2017
Väzba na cieľ	Výstavba a zlepšenie stavu budov a areálov vo vlastníctve obce
Užívatelia	obyvatelia obce
Indikátory monitoringu	–
Riziká	nedostatok finančných zdrojov
Postup realizácie	1. vypracovanie projektu s rozpočtom / 2. výber dodávateľa / 3. realizácia
Náklady	100 000 Eur
Financovanie	obec, dotácie zo ŠR
Zmluvné podmienky	–
Poznámky	–

Názov	A.3.3 Výstavba / rekonštrukcia požiarnej zbrojnice
Opis - stav pred realizáciou	Obec nemá vhodné priestory pre požiarnu zbrojnicu
Opis - výstupy	Obec vybuduje novú požiarnu zbrojnicu, prípadne zrekonštruje existujúci objekt požiarnej zbrojnice
Garant	obec
Kontaktná osoba garanta	starostka
Spolupráca	–
Obdobie realizácie	2018 – 2020
Väzba na cieľ	Výstavba a zlepšenie stavu budov a areálov vo vlastníctve obce
Užívatelia	obyvatelia obce
Indikátory monitoringu	–
Riziká	nedostatok finančných zdrojov
Postup realizácie	–
Náklady	150 000 Eur
Financovanie	dotácie zo ŠR, obec
Zmluvné podmienky	–
Poznámky	–

Názov	A.3.4 Rekonštrukcia domu smútku
Opis - stav pred realizáciou	Stav domu smútku na cintoríne je nevyhovujúci
Opis - výstupy	Dom smútku na cintoríne bude rekonštruovaný, vrátane výmeny strechy, a k objektu bude pristavaný prístrešok
Garant	obec
Kontaktná osoba garanta	starostka
Spolupráca	–
Obdobie realizácie	2016 – 2017
Väzba na cieľ	Výstavba a zlepšenie stavu budov a areálov vo vlastníctve obce
Užívatelia	obyvatelia obce
Indikátory monitoringu	–
Riziká	nedostatok finančných zdrojov, nezískanie NFP
Postup realizácie	–
Náklady	90 000 Eur
Financovanie	fondy EÚ
Zmluvné podmienky	–
Poznámky	–

Názov	A.3.5 Výstavba polyfunkčnej budovy služieb
Opis - stav pred realizáciou	V obci chýba polyfunkčná budova služieb
Opis - výstupy	Na pozemku v obecnom vlastníctve v centre obce bude vybudovaná polyfunkčná budova služieb (prípadne aj s požiarnou zbrojnicou)
Garant	obec
Kontaktná osoba garanta	starostka
Spolupráca	–
Obdobie realizácie	2018 – 2020
Väzba na cieľ	Výstavba a zlepšenie stavu budov a areálov vo vlastníctve obce
Užívatelia	obyvatelia obce, podnikatelia
Indikátory monitoringu	–
Riziká	nedostatok finančných zdrojov
Postup realizácie	–
Náklady	150 000 Eur
Financovanie	obec, dotácie zo ŠR
Zmluvné podmienky	–
Poznámky	–

Názov	A.4.1 Cyklistické prepojenie na Medzinárodnú dunajskú cyklotrasu
Opis - stav pred realizáciou	Obec nie je napojená na blízku Medzinárodnú dunajskú cyklotrasu
Opis - výstupy	Cyklotrasa bude prepájať Medzinárodnú dunajskú cyklotrasu s rekreačnými územiami pri Malom Dunaji v trase Horný Bar (alt. Kyselica) – Blatná n.O. – Lehnice - Blahová
Garant	mikroregión
Kontaktná osoba garanta	–
Spolupráca	obec
Obdobie realizácie	2018 – 2020
Väzba na cieľ	Vybudovanie infraštruktúry udržateľnej dopravy
Užívatelia	návštevníci, obyvatelia obce
Indikátory monitoringu	–
Riziká	komplikované vlastnícke vzťahy – nesúhlas vlastníkov pozemkov
Postup realizácie	1. vypracovanie projektu s rozpočtom / 2. žiadosť o NFP / 3. výber dodávateľa / 4. realizácia
Náklady	200 000 Eur
Financovanie	fondy EÚ
Zmluvné podmienky	podľa výsledku verejného obstarávania
Poznámky	–

Názov	A.4.2 Vyznačenie miestnych cyklotrás
Opis - stav pred realizáciou	V obci ani v okolí nie sú vyznačené ani vybudované cyklotrasy
Opis - výstupy	V katastri obce budú vyznačené / vybudované miestne cyklotrasy
Garant	obec
Kontaktná osoba garanta	starostka
Spolupráca	mikroregión
Obdobie realizácie	2018 – 2020
Väzba na cieľ	Vybudovanie infraštruktúry udržateľnej dopravy
Užívatelia	návštevníci, obyvatelia obce
Indikátory monitoringu	–
Riziká	komplikované vlastnícke vzťahy – nesúhlas vlastníkov pozemkov
Postup realizácie	1. vypracovanie projektu s rozpočtom / 2. žiadosť o NFP / 3. výber dodávateľa / 4. realizácia
Náklady	100 000 Eur
Financovanie	fondy EÚ
Zmluvné podmienky	podľa výsledku verejného obstarávania
Poznámky	–

4.3 Opatrenia a aktivity pre Prioritnú oblasť B – Rozvoj bývania, podnikania a životné prostredie

Formuláre pre prípravu projektov a aktivít

Názov	B.1.1 Revitalizácia a výsadba líniovej zelene v katastri obce
Opis - stav pred realizáciou	Ekologická stabilita územia je nízka
Opis - výstupy	Zvýši sa podiel zelene a zlepší sa štruktúra využitia pôdy výsadbou plôch krajinskej a verejnej zelene. Na výsadbu líniovej zelene je vhodné využiť plochy pozdĺž hraníc honov, kanálov.
Garant	poľovnícke združenie
Kontaktná osoba garanta	starostka
Spolupráca	obec, vlastníci pozemkov
Obdobie realizácie	2018 – 2020
Väzba na cieľ	Zvýšenie krajinoekologických a estetických kvalít územia
Užívatelia	obyvatelia obce, poľnohospodári
Indikátory monitoringu	Dĺžka revitalizovanej líniovej zelene: min 3 km
Riziká	nedostatok finančných zdrojov, nezáujem vlastníkov pozemkov
Postup realizácie	–
Náklady	25 000 Eur
Financovanie	Environmentálny fond
Zmluvné podmienky	–
Poznámky	–

Názov	B.1.2 Údržba a výsadba zelene v uliciach obce a tvorba odpočinkových miest
Opis - stav pred realizáciou	Kvalita zelene v uliciach obce je rôzna
Opis - výstupy	V existujúcich, ako aj v nových uliciach obce bude revitalizovaná a vysadená líniová a okrasná zeleň. Vhodné je zapojenie obyvateľov do úpravy priestranstiev a predzáhradiek pred rodinnými domami. V rámci projektu sa vytvoria aj odpočinkové miesta (napr. pri studni).
Garant	obec
Kontaktná osoba garanta	starostka
Spolupráca	obyvatelia
Obdobie realizácie	2015 – 2017
Väzba na cieľ	Zvýšenie krajinoekologických a estetických kvalít územia
Užívatelia	obyvatelia obce, návštevníci
Indikátory monitoringu	–
Riziká	nedostatok finančných zdrojov
Postup realizácie	–
Náklady	30 000 Eur + 15 000 Eur
Financovanie	fondy EÚ, obec
Zmluvné podmienky	–

Poznámky	–
----------	---

Názov	B.2.1 Organizovanie zberových akcií
Opis - stav pred realizáciou	V obci je organizované podujatie ku Dňu Zeme
Opis - výstupy	V nadväznosti na tradičné podujatie budú organizované akcie zamerané na zbieranie a triedenie odpadu
Garant	obec
Kontaktná osoba garanta	starostka
Spolupráca	–
Obdobie realizácie	2015 – 2017
Väzba na cieľ	Environmentálne prijateľné riešenie problémov s odpadom
Užívatelia	obyvatelia obce
Indikátory monitoringu	Počet akcií ročne: min. 2
Riziká	nezáujem obyvateľov
Postup realizácie	–
Náklady	500 Eur
Financovanie	obec
Zmluvné podmienky	–
Poznámky	–

Názov	B.2.2 Zriadenie zberného dvora
Opis - stav pred realizáciou	V obci chýba riadny zberný dvor na separovaný odpad
Opis - výstupy	Vybuduje / dobuduje sa zberný dvor v obci. Recyklácia zníži celkové množstvo produkovaného komunálneho odpadu odvážaného na skládku.
Garant	obec
Kontaktná osoba garanta	starostka
Spolupráca	ZO HŽO
Obdobie realizácie	2015 – 2017
Väzba na cieľ	Environmentálne prijateľné riešenie problémov s odpadom
Užívatelia	obyvatelia obce
Indikátory monitoringu	Podiel separovaného odpadu z celkového množstva komunálneho odpadu: min. 15%
Riziká	nedostatočné environmentálne povedomie obyvateľov
Postup realizácie	–
Náklady	100 000 Eur
Financovanie	Environmentálny fond, fondy EÚ
Zmluvné podmienky	–
Poznámky	–

Názov	B.2.3 Likvidácia čiernych skládok v katastri
Opis - stav pred realizáciou	V katastri obce sa nachádza viacero čiernych skládok – najväčšia je v bývalom areáli PD Novoveská pusta
Opis - výstupy	Čierne skládky budú kompletne odstránené
Garant	obec
Kontaktná osoba garanta	starostka
Spolupráca	–
Obdobie realizácie	2016 – 2017
Väzba na cieľ	Environmentálne prijateľné riešenie problémov s odpadom
Užívatelia	obyvatelia obce
Indikátory monitoringu	–
Riziká	nedostatočné environmentálne povedomie obyvateľov
Postup realizácie	–
Náklady	200 000 Eur
Financovanie	fondy EÚ, Environmentálny fond
Zmluvné podmienky	–
Poznámky	–

Názov	B.3.1 Podpora vzniku nových prevádzok služieb a obchodu
Opis - stav pred realizáciou	V obci je len málo prevádzok maloobchodu a služieb pre obyvateľstvo
Opis - výstupy	Zavedie sa systém motivácie občanov obce na začatie podnikania, zvlášť v segmente služieb pre obyvateľstvo a maloobchodných prevádzok. Možné nástroje motivácie: oslovenie potenciálnych podnikateľov, propagácia a pod.
Garant	obec
Kontaktná osoba garanta	starostka
Spolupráca	–
Obdobie realizácie	2015 – 2020
Väzba na cieľ	Zvýšenie počtu podnikateľských prevádzok
Užívatelia	obyvatelia obce
Indikátory monitoringu	Počet nových prevádzok obchodu a služieb: min. 2
Riziká	nezáujem podnikateľov
Postup realizácie	–
Náklady	1000 Eur
Financovanie	obec
Zmluvné podmienky	–
Poznámky	–

Názov	B.3.2 Revitalizácia bývalých poľnohospodárskych areálov
Opis - stav pred realizáciou	Bývalé poľnohospodárske areály sú bez využitia a chátrajú, majú však výhodnú polohu z hľadiska možnosti dopravnej obsluhy
Opis - výstupy	Bývalé poľnohospodárske areály budú revitalizované a využité pre prevádzky výroby (aj nepoľnohospodárskej), sklady a prípadne obchodné prevádzky
Garant	podnikatelia, vlastníci nehnuteľností
Kontaktná osoba garanta	
Spolupráca	obec
Obdobie realizácie	2018 – 2020
Väzba na cieľ	Zvýšenie počtu podnikateľských prevádzok
Užívatelia	obyvatelia obce
Indikátory monitoringu	–
Riziká	nezáujem podnikateľov
Postup realizácie	–
Náklady	–
Financovanie	súkromné zdroje
Zmluvné podmienky	–
Poznámky	–

Názov	B.4.1 Výstavba bytov v bytových domoch
Opis - stav pred realizáciou	V obci je dopyt po cenovo dostupných bytoch
Opis - výstupy	Pre skupiny obyvateľov, ktoré nedisponujú dostatočným počiatočným kapitálom na kúpu bytu, vznikne výstavbou bytových domov alternatíva voči individuálnej bytovej výstavbe rodinných domov dostupných len pre vyššie príjmové skupiny.
Garant	súkromný investor
Kontaktná osoba garanta	–
Spolupráca	obec
Obdobie realizácie	2018 – 2020
Väzba na cieľ	Koncepčný rozvoj územia a bytovej výstavby v obci
Užívatelia	obyvatelia
Indikátory monitoringu	Počet nových bytov v bytových domoch: 6
Riziká	nezískanie úveru
Postup realizácie	–
Náklady	300 000 Eur
Financovanie	súkromné zdroje
Zmluvné podmienky	–
Poznámky	–

Názov	B.4.2 Odkúpenie a príprava pozemkov na bytovú výstavbu
Opis - stav pred realizáciou	V obci je vysoký záujem o byty a pozemky na výstavbu rodinných domov
Opis - výstupy	Obec uskutoční odkúpenie potrebných pozemkov na bytovú výstavbu a pozemkové úpravy – zlúčenie a rozdelenie pozemkov. Následne ukutoční investičnú prípravu pozemkov – nadväznosť na projekty A.1.2 Výstavba miestnych komunikácií a A.2.1 Výstavba inžinierskych sietí v nových uliciach
Garant	obec
Kontaktná osoba garanta	starostka
Spolupráca	vlastníci pozemkov
Obdobie realizácie	2016– 2017
Väzba na cieľ	Konceptný rozvoj územia a bytovej výstavby v obci
Užívatelia	obyvatelia, vlastníci pozemkov
Indikátory monitoringu	–
Riziká	nedostatok finančných zdrojov, nedosiahnutie dohody s vlastníkmi pozemkov
Postup realizácie	–
Náklady	50 000 Eur
Financovanie	obec
Zmluvné podmienky	–
Poznámky	–

Názov	B.4.3 Dokončenie územného plánu obce
Opis - stav pred realizáciou	Obec má dlhodobý rozpracovaný územný plán, ktorý však nebol schválený.
Opis - výstupy	Obec zabezpečí dopracovanie územného plánu obce. Výstupom bude schválený územný plán obce.
Garant	obec
Kontaktná osoba garanta	starostka
Spolupráca	–
Obdobie realizácie	2015 – 2016
Väzba na cieľ	Konceptný rozvoj územia a bytovej výstavby v obci
Užívatelia	obyvatelia, investori
Indikátory monitoringu	–
Riziká	nezískanie dotácie
Postup realizácie	–
Náklady	10 000 Eur
Financovanie	dotácia zo ŠR (80%)
Zmluvné podmienky	–
Poznámky	–

4.4 Opatrenia a aktivity pre Prioritnú oblasť C – Kultúra a sociálne služby

Formuláre pre prípravu projektov a aktivít

Názov	C.1.1 Zlepšenie vybavenia knižnice
Opis - stav pred realizáciou	V obci je miestna knižnica
Opis - výstupy	Doplní sa knižničný fond a knižnica sa vybaví počítačmi s verejne prístupným internetom
Garant	obec
Kontaktná osoba garanta	starostka
Spolupráca	–
Obdobie realizácie	2016 – 2017
Väzba na cieľ	Rozšírenie a skvalitnenie služieb pre obyvateľstvo
Užívatelia	obyvatelia obce
Indikátory monitoringu	zvýšenie počtu výpožičiek v knižnici o 20%
Riziká	nedostatok finančných zdrojov
Postup realizácie	–
Náklady	5000 Eur
Financovanie	obec, dotácia
Zmluvné podmienky	–
Poznámky	–

Názov	C.1.2 Zriadenie klubu dôchodcov
Opis - stav pred realizáciou	Vhodné klubové priestory nie sú k dispozícii
Opis - výstupy	V dome kultúry bude vyčlenená klubová miestnosť pre aktivity dôchodcov
Garant	obec
Kontaktná osoba garanta	starostka
Spolupráca	seniori
Obdobie realizácie	2015
Väzba na cieľ	Rozšírenie a skvalitnenie služieb pre obyvateľstvo
Užívatelia	obyvatelia obce - seniori
Indikátory monitoringu	–
Riziká	nezáujem obyvateľov
Postup realizácie	–
Náklady	5000 Eur
Financovanie	obec
Zmluvné podmienky	–
Poznámky	–

Názov	C.2.1 Obnova pamiatky – krypty a hrobky rod. Bittovcov
Opis - stav pred realizáciou	Stav pamiatky je nevyhovujúci
Opis - výstupy	Významná pamiatka obce krypta a hrobka rod. Bittovcov bude obnovená
Garant	obec
Kontaktná osoba garanta	starostka
Spolupráca	–
Obdobie realizácie	2018 – 2020
Väzba na cieľ	Posilnenie identity obce
Užívatelia	obyvatelia
Indikátory monitoringu	–
Riziká	nedostatok finančných zdrojov
Postup realizácie	–
Náklady	3000 Eur
Financovanie	obec, sponzori
Zmluvné podmienky	–
Poznámky	–

Názov	C.2.2 Systém informačných a navigačných tabúl
Opis - stav pred realizáciou	V obci chýbajú informačné a navigačné tabule
Opis - výstupy	Pre zlepšenie propagácie obce, turistických možností a ďalších zaujímavostí obce budú na prístupových komunikáciách do obce umiestnené navigačné a uvítacie tabule. Okrem toho sa v centre obce osadia aj informačné tabule.
Garant	obec
Kontaktná osoba garanta	starostka
Spolupráca	mikroregión
Obdobie realizácie	2016 – 2017
Väzba na cieľ	Posilnenie identity obce
Užívatelia	návštevníci, obyvatelia, podnikatelia
Indikátory monitoringu	zvýšenie počtu návštevníkov obce o 20%
Riziká	nedostatok finančných zdrojov
Postup realizácie	–
Náklady	20 000 Eur
Financovanie	obec (fondy EÚ)
Zmluvné podmienky	–
Poznámky	–

Názov	C.2.3 Publikácia/CD/DVD o obci
Opis - stav pred realizáciou	O obci ani jej histórii nevyšla rozsiahlejšia publikácia
Opis - výstupy	Na základe existujúcich prameňov, príspevkov miestnych obyvateľov sa spracuje prezentačná publikácia o histórii a súčasnosti obce. Publikáciu je možné vydať v klasickej knižnej forme a tiež ako multimediálnu prezentáciu (na CD / DVD)
Garant	obec
Kontaktná osoba garanta	starostka
Spolupráca	–
Obdobie realizácie	2016
Väzba na cieľ	Progresívne a funkčné informačné systémy
Užívatelia	obyvatelia obce
Indikátory monitoringu	–
Riziká	nedostatok finančných zdrojov
Postup realizácie	–
Náklady	5000 Eur
Financovanie	obec, sponzori, dotácia
Zmluvné podmienky	–
Poznámky	–

Názov	C.2.4 Zriadenie miestneho múzea s vlastivednou expozíciou
Opis - stav pred realizáciou	
Opis - výstupy	Obec zriadi v tradičnom ľudovom dome (napr. v objekte rod. Hrdy) miestne múzeum s vlastivednými expozíciami venovanými histórii obce, tradíciám, remeslám ...
Garant	obec
Kontaktná osoba garanta	starostka
Spolupráca	–
Obdobie realizácie	2018 – 2020
Väzba na cieľ	Posilnenie identity obce
Užívatelia	návštevníci
Indikátory monitoringu	–
Riziká	nedostatok finančných zdrojov
Postup realizácie	1. odkúpenie objektu / 2. rekonštrukcia objektu / 3. zriadenie expozície
Náklady	100 000 Eur
Financovanie	obec (fondy EÚ)
Zmluvné podmienky	–
Poznámky	–

Názov	C.3.1 Pravidelné vystúpenia a podujatia
Opis - stav pred realizáciou	Obec pravidelne organizuje menšie kultúrno-spoločenské podujatia
Opis - výstupy	Každoročne bude zostavovaný pestrý a vyvážený program kultúrnych a spoločenských podujatí s ohľadom na záujmy rôznych cieľových a vekových skupín obyvateľov. Potrebné je udržanie a podporovanie tradičných a osvedčených aktivít, pri každoročnej inovácii a obmene niektorých podujatí.
Garant	obec
Kontaktná osoba garanta	starostka
Spolupráca	Csemadok, ZŠ
Obdobie realizácie	2015 – 2020
Väzba na cieľ	Pestrý kultúrno-spoločenský život v obci
Užívatelia	obyvatelia obce
Indikátory monitoringu	počet podujatí ročne: 5
Riziká	nezáujem obyvateľov
Postup realizácie	–
Náklady	6000 Eur ročne
Financovanie	obec, granty, sponzori
Zmluvné podmienky	–
Poznámky	–

Názov	C.3.2 Súťažné akcie pre obyvateľov
Opis - stav pred realizáciou	
Opis - výstupy	Budú organizované súťažné akcie rôzneho druhu, športové hry, súťaže o najkrajšiu predzáhradku / dvor, súťaže dopestovaných poľnoh. produktov
Garant	obec
Kontaktná osoba garanta	starostka
Spolupráca	Csemadok, ZŠ
Obdobie realizácie	2015 – 2020
Väzba na cieľ	Pestrý kultúrno-spoločenský život v obci
Užívatelia	obyvatelia obce
Indikátory monitoringu	počet podujatí ročne: 2
Riziká	nezáujem obyvateľov
Postup realizácie	–
Náklady	2000 Eur
Financovanie	obec, sponzori
Zmluvné podmienky	–
Poznámky	–

Názov	C.3.3 Výstavy umeleckých výrobkov a prác
Opis - stav pred realizáciou	
Opis - výstupy	Pravidelné výstavy ručných prác, obrazov, starožitností, výtvarných prác detí budú prezentovať rôzne výrobky a práce, najmä ľudového umenia.
Garant	obec
Kontaktná osoba garanta	starostka
Spolupráca	Csemadok, ZŠ
Obdobie realizácie	2015 – 2020
Väzba na cieľ	Pestrý kultúrno-spoločenský život v obci
Užívatelia	obyvatelia obce
Indikátory monitoringu	počet podujatí ročne: 1
Riziká	nezáujem obyvateľov
Postup realizácie	–
Náklady	500 Eur
Financovanie	obec, sponzori
Zmluvné podmienky	–
Poznámky	–

Názov	C.3.4 Organizovanie besied a spoločenských podujatí pre obyvateľov
Opis - stav pred realizáciou	
Opis - výstupy	Pre obyvateľov budú zorganizované besedy so známymi osobnosťami regiónu, s pamätníkmi o minulosti, čítania literárnych ukážok, osvetové prednášky na aktuálne témy – napr. so zdravotníkom, daňovým poradcom, chovateľmi a pod.
Garant	obec
Kontaktná osoba garanta	starostka
Spolupráca	Csemadok, ZŠ
Obdobie realizácie	2018 – 2020
Väzba na cieľ	Pestrý kultúrno-spoločenský život v obci
Užívatelia	obyvatelia obce
Indikátory monitoringu	počet podujatí ročne: 2
Riziká	nezáujem obyvateľov
Postup realizácie	–
Náklady	500 Eur
Financovanie	obec, sponzori
Zmluvné podmienky	–
Poznámky	–

5. Realizačná časť

Realizačná časť programu rozvoja nadväzuje na programovú časť a spolu s finančnou časťou predstavujú implementačnú časť programového dokumentu. Obsahuje opis organizačného a inštitucionálneho zabezpečenia realizácie, opis komunikačnej stratégie vo vzťahu k jednotlivým cieľovým skupinám, opis systému monitorovania a hodnotenia plnenia programového dokumentu vo väzbe na merateľné ukazovatele stanovené v programovej časti. Ďalej obsahuje návrh iniciačného akčného plánu na najbližšie obdobie – I. etapu realizácie.

5.1 Organizačné a inštitucionálne zabezpečenie realizácie

Organizačné zabezpečenie realizácie jednotlivých projektov a aktivít je určené v programovej časti. Osobitne pre každý projekt / aktivitu je určený zodpovedný subjekt – tzv. garant, prípadne aj spolupracujúce subjekty. Vo väčšine prípadov je ako zodpovedný subjekt určená obec, resp. iné organizačné zložky správy obce (odborné komisie, oddelenia na obecnom úrade).

Obec vykonáva svoje činnosti prostredníctvom svojich orgánov. Najvyšším orgánom je obecné zastupiteľstvo, ktoré môže zriaďovať ako svoje poradné orgány odborné komisie. Vo vzťahu k PHSR je obecné zastupiteľstvo kompetentným orgánom na jeho schvaľovanie. Najvyšším výkonným orgánom a predstaviteľom obce je starostka. Rozhoduje vo všetkých veciach správy obce, ktoré nie sú zákonom alebo štatútom vyhradené obecnému zastupiteľstvu. Obecný úrad a jeho organizačné zložky organizačne a administratívne zabezpečujú fungovanie obce.

Pri zabezpečení realizácie, ako aj monitorovania a hodnotenia programového dokumentu, bude mať rozhodujúce kompetencie pracovná skupina, pozostávajúca zo zástupcov obce, samosprávy, občanov a expertov. Predmetom jej činnosti bude podnikať kroky smerujúce k realizácii projektov, pripravovať projekty a koordinovať aktivity účastníkov rozvojového procesu. Jej úlohou nebude priamo realizovať jednotlivé projekty a opatrenia, ale koordinovať ich prípravu a súvisiace plánovacie procesy. Avšak vzhľadom k skutočnosti, že väčšinu projektov bude realizovať obec, možno predpokladať personálne prekrývanie činností administratívnych štruktúr miestnej samosprávy a pracovnej skupiny.

5.2 Časový harmonogram realizácie

Pre jednotlivé aktivity a projekty sú definované približné obdobia realizácie – tzv. etapy. Časový harmonogram realizácie rozlišuje 2 etapy a výhľadové obdobie:

- I. etapa (2015 – 2017)
- II. etapa (2018 – 2020)

- výhľad (po roku 2020)

Etapy, resp. obdobia realizácie, sú uvedené v opise jednotlivých aktivít / projektov v programovej časti. Pre I. etapu je vypracovaný podrobný akčný plán.

5.3 Monitorovanie a hodnotenie plnenia programového dokumentu

Systém monitorovania a hodnotenia

Systém monitorovania spočíva v sledovaní zmeny v smerovaní vývoja obce, zmeny vonkajších podmienok rozvoja, ako aj nové požiadavky obyvateľov a ďalších cieľových skupín (návštevníkov, podnikateľov). Súčasne je potrebné hodnotiť plnenie opatrení, aktivít a projektov stanovených v akčnom pláne. Tieto úlohy bude vykonávať pracovná skupina zodpovedná za implementáciu. Pre hodnotenie sú stanovené kritériá podľa nasledujúcej tabuľky.

Kritéria hodnotenia PHSR

P. č.	Skupina kritérií / kritérium	Váha kritéria	Rozsah bodového hodnotenia	Poznámka
1.	Obsah dokumentu	neurčené	0-4	–
2.	Väzby dokumentu na iné strategické dokumenty na miestnej, regionálnej a národnej úrovni	neurčené	0-4	–
3.	Súlad navrhovanej stratégie s potenciálom územia/zdrojmi	neurčené	0-4	–
4.	Postupy hodnotenia a monitorovania	neurčené	0-4	–
5.	Zrozumiteľnosť dokumentu	neurčené	0-4	–
6.	Iné		0-4	–
Spolu				

Pracovná skupina by sa mala schádzať na spoločných stretnutiach aspoň raz za rok. Na stretnutí by sa zhodnotilo plnenie plánu, doterajší postup realizácie a prediskutovali a odsúhlasili prípadné zmeny.

Výstupom hodnotenia je hodnotiaca správa za príslušný kalendárny rok, ktorá zhodnotí pokrok k dosiahnutiu stanovených cieľov. Plán priebežných hodnotení je uvedený v nasledujúcej tabuľke.

Pre každý kalendárny rok, vo väzbe na prípravu rozpočtu a zasadnutie pracovnej skupiny, odporúčame aktualizovať, resp. pripraviť akčný plán, ktorý pre jednotlivé aktivity a projekty podrobne definuje úlohy a postupové kroky potrebné pre ich realizáciu v danom roku.

Podkladom pre monitorovanie a hodnotenie plnenia programového dokumentu sú merateľné ukazovatele, ktoré sú priradené každej aktivite / projektu v programovej časti.

Plán priebežných hodnotení PHSR na programové obdobie 2014 - 2020

Typ hodnotenia	Vykonať prvýkrát	Dôvod vykonania / periodicita
Strategické hodnotenie	2017 (po ukonč. I. etapy)	<ul style="list-style-type: none">▪ podľa rozhodnutia obce / vzniknutej spoločenskej potreby
Operatívne hodnotenie	–	<ul style="list-style-type: none">▪ v prípade zmenených skutočností
Tematické hodnotenie časti PHSR	2016	<ul style="list-style-type: none">▪ téma hodnotenia identifikovaná ako riziková časť vo výročnej monitorovacej správe za predchádzajúci rok▪ kalendárny rok
Ad hoc mimoriadne hodnotenie		<ul style="list-style-type: none">▪ pri značnom odklone od stanovených cieľov a dohnutých hodnôt ukazovateľov▪ pri návrhu na revíziu PHSR
Ad hoc hodnotenie celého PHSR alebo jeho časti		<ul style="list-style-type: none">▪ na základe rozhodnutia starostu, podnetu poslancov; na základe protokolu NKÚ SR, správy auditu ...

Z procesu monitorovania a hodnotenia je potrebné vyhotoviť záznam a monitorovaciu správu. Rovnako sa vyhotovuje správa aj z verejného prerokovania PHSR a z prerokovania jeho aktualizácie – podľa vzoru v tabuľke.

Vzor záznamu z verejného prerokovania PHSR

Zápis o prerokovaní PHSR

Termín pripomienkovania:

Pripomienka č. 1

Text pripomienky:

Pripomienka sa týka časti dokumentu:

Zaslal: *(názov komisie a dátum zasadnutia)*

Zdôvodnenie:

Vyjadrenie samosprávneho orgánu: *pripomienku akceptujeme/neakceptujeme*

Zdôvodnenie samosprávneho orgánu:

.....

Počet pripomienok: celkový počet: akceptované:

Zápis spracoval: dňa:

Aktualizácia programového dokumentu

Program hospodárskeho a sociálneho rozvoja obce má charakter otvoreného dokumentu, ktorý sa mení a dopĺňa podľa potreby. Skutočnosti zistené pri monitorovaní budú slúžiť pre uskutočnenie revízie aktuálnosti stratégie, čo môže viesť k jej prípadnému

prehodnoteniu. Obdobne by sa mal aktualizovať aj katalóg projektov – úspešne zavŕšené projekty by mali byť priebežne nahradzované novými projektmi, podporujúcimi kontinuitu v dosahovaní stanovených cieľov. Plánované projekty a aktivity možno považovať za splnené, ak boli realizované v opísanom rozsahu a v stanovenom čase, ktoré sú ekvivalentom ukazovateľov úspešnosti projektu.

Po uplynutí plánovacieho horizontu, programového obdobia alebo v prípade zmien príslušnej legislatívy sa odporúča vypracovanie nového strategického programového dokumentu. Potrebu rozsiahlejšej aktualizácie môže vyvolať i závažnejšia zmena vonkajších podmienok. Podľa aktuálnych výziev by sa mala preveriť kompatibilita navrhovaných opatrení, aktivít a projektov s možnosťami ich financovania a tomu prispôbiť výber nových projektov.

5.4 Komunikačná stratégia k cieľovým skupinám

Komunikácia a prezentácia programu rozvoja

Program rozvoja je dôležitým komunikačným nástrojom i nástrojom marketingovej komunikácie. Obec, ktorá má vypracovaný program rozvoja a verejne ho aj prezentuje, môže takto získať väčšiu dôveryhodnosť aj u potenciálnych investorov, ktorí sa pri svojich lokalizačných rozhodnutiach orientujú podľa stability rozvojovej politiky a tiež podľa ponuky konkrétnych investičných príležitostí obsiahnutých v rozvojových dokumentoch obcí.

Ďalšou cieľovou skupinou sú miestni obyvatelia. Na túto cieľovú skupinu sa komunikačné aktivity orientovali počas spracovania dokumentu. Komunikácia s verejnosťou by mala pokračovať aj naďalej – jednak priamym zapojením a tiež zverejňovaním každoročných hodnotiacich správ o plnení programu a aktuálnych akčných plánov na najbližšie obdobie.

Hlavným komunikačným kanálom je internetová stránka obce (www.blatnanaostrove.sk), ktorá funguje v 2 jazykových mutáciách. Doplnkovo sa na tento účel využíva miestny rozhlas a informačná tabuľa. V menších obciach je významná je aj úloha neformálnej komunikácie poslancov miestnej samosprávy a vedenia obce smerom k občanom pri informovaní o aktuálnych otázkach rozvoja obce.

Komunikácia so samosprávnym krajom

Pre úspešnú realizáciu viacerých navrhnutých projektov je dôležité získanie podpory kompetentných inštitúcií regionálnej úrovne – samosprávneho kraja a/alebo regionálnej rozvojovej agentúry. Vo fáze realizácie a aktualizácie programu rozvoja je žiaduce oboznamovať samosprávny kraj so základnými informáciami o vybraných kľúčových projektoch a aktivitách, pri ktorých sa počíta so získaním finančného príspevku z fondov EÚ, aby tieto projekty mohli byť zaradené do zásobníka projektov.

5.5 Akčný plán iniciačný

Súčasťou realizačnej časti PHSR je akčný plán. Je spracovaný pre jednotlivé prioritné oblasti a obsahuje aktivity na obdobie aktuálneho rozpočtového roku a ďalších 2 rokov (n+2). Akčný plán má iniciačný charakter – na krátke obdobie, preto ho bude potrebné priebežne v nasledujúcich rokoch dopĺňať o nové aktivity.

Akčný plán pre Prioritnú oblasť A – Investície do základnej infraštruktúry

Opatrenie, aktivita	Termín (rok)	Zodpovedný	Financovanie
Opatrenie A.1			
A.1.1 Rekonštrukcia miestnych komunikácií	2016 –	obec	obec, dotácie, fondy EÚ
A.1.2 Výstavba miestnych komunikácií	2015 – 2017	obec	obec, dotácie, fondy EÚ
A.1.3 Rekonštrukcia chodníkov	2016 – 2017	obec	fondy EÚ, obec
Opatrenie A.2			
A.2.1 Výstavba inžinierskych sietí v nových uliciach	2015 – 2017	obec	obec, súkromné zdroje
A.2.2 Rozšírenie kamerového systému	2016 – 2017	obec	dotácie zo ŠR, fondy EÚ
A.2.3 Riešenie odvodňovacích rigolov	2016 –	obec	dotácie zo ŠR, obec
A.2.4 Rekonštrukcia / modernizácia verejného osvetlenia	2015 – 2017	obec	fondy EÚ
Opatrenie A.3			
A.3.2 Obnova prevádzkovej budovy a výstavba tribúny a osvetlenia na ihrisku	2016 – 2017	obec	obec, dotácie zo ŠR
A.3.4 Rekonštrukcia domu smútku	2016 – 2017	obec	fondy EÚ

Akčný plán pre Prioritnú oblasť B – Rozvoj bývania, podnikania a životné prostredie

Opatrenie, aktivita	Termín (rok)	Zodpovedný	Financovanie
Opatrenie B.1			
B.1.2 Údržba a výsadba zelene v uliciach obce a tvorba odpočinkových miest	2015 – 2017	obec	fondy EÚ, obec
Opatrenie B.2			
B.2.1 Organizovanie zberových akcií	2015 –	obec	obec
B.2.2 Zriadenie zberného dvora	2015 – 2017	obec	Envirofond, fondy EÚ
B.2.3 Likvidácia čiernych skládok v katastri	2016 – 2017	obec	fondy EÚ, Envirofond
Opatrenie B.3			
B.3.1 Podpora vzniku nových prevádzok služieb a obchodu	2015 –	obec	obec
Opatrenie B.4			
B.4.2 Odkúpenie a príprava pozemkov na bytovú výstavbu	2016 – 2017	obec	obec
B.4.3 Dokončenie územného plánu obce	2015 – 2016	obec	dotácia zo ŠR

Akčný plán pre Prioritnú oblasť C – Kultúra a sociálne služby

Opatrenie, aktivita	Termín (rok)	Zodpovedný	Financovanie
Opatrenie C.1			
C.1.1 Zlepšenie vybavenia knižnice	2016 – 2017	obec	obec, dotácia
C.1.2 Zriadenie klubu dôchodcov	2015	obec	obec
Opatrenie C.2			
C.2.2 Systém informačných a navigačných tabúľ	2016 – 2017	obec	obec (fondy EÚ)
C.2.3 Publikácia/CD/DVD o obci	2016	obec	obec, sponzori, dotácia
Opatrenie C.3			
C.3.1 Pravidelné vystúpenia a podujatia	2015 –	obec	obec, granty, sponzori
C.3.2 Súťažné akcie pre obyvateľov	2015 –	obec	obec, sponzori
C.3.3 Výstavy umeleckých výrobkov a prác	2015 –	obec	obec, sponzori

6. Finančná časť

6.1 Finančné zabezpečenie realizácie

Finančná časť obsahuje návrh finančného zabezpečenia jednotlivých opatrení a aktivít s preferovaným modelom viaczdrojového financovania, s prepojením na programový rozpočet obce.

Mnohé aktivity a opatrenia predstavujú finančne náročné projekty. Je preto nevyhnutné identifikovať zdroje, ktoré umožnia ich realizáciu. Pre jednotlivé aktivity a projekty sú predbežne určené nielen náklady, ale aj zdroje financovania.

Finančné prostriedky potrebné na realizáciu projektov, tak ako boli definované v Programe hospodárskeho a sociálneho rozvoja obce Blatná na Ostrove, budú v zásade pochádzať z troch hlavných zdrojov:

- verejné zdroje (rozpočet obce, štátny rozpočet)
- súkromné zdroje
- fondy Európskej únie

Verejné zdroje

Ako ukázala analýza rozpočtovej situácie, zdroje obce aj v prípade optimálneho vývoja umožňujú realizovať len menšie investičné akcie. Pre väčšie projekty bude preto nutné získanie finančných prostriedkov z externých zdrojov, predovšetkým fondov EÚ.

Je samozrejme nutné počítať aj s variantom zamietnutia žiadosti o finančný príspevok. V takom prípade bude potrebné určiť náhradné zdroje financovania. Niektoré projekty je možné realizovať v redukovanom rozsahu alebo na etapy rozložené na dlhšie časové úseky z obecného rozpočtu. V prípade iných projektov, najmä takých, ktoré sú schopné generovať zisky, prichádza do úvahy spoluúčasť súkromného sektora alebo využitie bankových úverových produktov.

V súčasnosti majú obce len minimálne možnosti získania grantov zo štátneho rozpočtu na rozvojové aktivity. Z hľadiska investičných projektov obcí prichádzajú do úvahy:

- Štátny fond rozvoja bývania - príspevky na výstavbu nájomných bytových domov podľa stanovených kritérií
- Environmentálny fond – príspevky na projekty v oblasti životného prostredia

Isté možnosti pre financovanie menších projektov v oblasti kultúry a športu vyplývajú z výziev vypisovaných Trnavským samosprávnym krajom.

Súkromné zdroje

Súkromné prostriedky predstavujú najjednoduchšiu formou investovania, nakoľko ich použitie závisí výlučne od rozhodnutia ich vlastníka. Pri investovaní súkromných zdrojov investor hľadá primárne ziskovú návratnosť, ich význam pre regionálny rozvoj spočíva v tom, že obvykle prinášajú nové pracovné miesta, skvalitňujú služby pre návštevníkov obce i pre miestnych obyvateľov.

Vzhľadom k obmedzenej investičnej sile ekonomických subjektov pôsobiacich v obci bude potrebné zamerať pozornosť aj na externé subjekty a aktívne vyhľadávať potenciálnych investorov.

Pokiaľ ide o projekty a aktivity obsiahnuté v tomto dokumente, časť z nich počítá s príspevkami zo súkromných zdrojov, prípadne sa budú realizovať v spolupráci s verejným sektorom.

Fondy Európskej únie

Po vstupe SR do Európskej Únie sa obciam a ďalším subjektom otvorili možnosti získania dodatočných finančných prostriedkov z fondov EÚ. Európska regionálna politika si kladie za cieľ vyrovnávanie rozdielov medzi regiónmi v zmysle finančnej solidarity. Je založená na štyroch štrukturálnych fondoch:

- Európsky fond regionálneho rozvoja (ERDF) – financuje infraštruktúru, investície do tvorby pracovných príležitostí, miestne rozvojové projekty a pomoc malým firmám
- Európsky sociálny fond (ESF) – podporuje návrat nezamestnaných a znevýhodnených skupín do pracovného života, financovaním odbornej prípravy a systému podpory ich zamestnávania
- Európsky poľnohospodársky a garančný fond (EAGGF) – finančne podporuje rozvoj vidieka a pomoc farmárom najmä v zaostávajúcich regiónoch
- Finančný nástroj na riadenie rybolovu (FIFG) – pre naše územie nie je relevantný

V programovom období 2014 – 2020 bude pomoc z fondov EÚ čerpaná prostredníctvom operačných programov:

- OP Efektívna verejná správa
- OP Integrovaná infraštruktúra
- Integrovaný regionálny operačný program
- OP Kvalita životného prostredia
- OP Ľudské zdroje
- Program rozvoja vidieka
- OP Výskum a inovácie
- OP Rybné hospodárstvo
- OP Technická pomoc

Obce sa budú môcť uchádzať o finančné prostriedky predovšetkým z Integrovaného regionálneho operačného programu, prostredníctvom Programu rozvoja vidieka.

Na podporu projektov cezhraničnej spolupráce obcí a ďalších subjektov je možné využiť programy cezhraničnej spolupráce a programy medziregionálnej spolupráce EÚ (Interreg a i.).

Pri definovaní opatrení, aktivít a projektov v tomto programovom dokumente boli zvažované aj možnosti získania finančných prostriedkov z fondov EÚ.

6.2 Finančný plán

Súčasťou indikatívneho finančného plánu je:

- indikatívny rozpočet na roky 2015 – 2020 – pre jednotlivé priority
- finančný rámec plánovaných projektov a aktivít – pre jednotlivé priority

Schválený indikatívny rozpočet sa zapracuje do programového rozpočtu obce a ďalších záväzných dokumentov, vrátane akčných plánov.

Indikatívny rozpočet - sumarizácia v tis. Eur

	2015	2016	2017	2018	2019	2020	Spolu
Prioritná oblasť A - Investície do základnej infraštruktúry							1895
Prioritná oblasť B - Rozvoj bývania, podnikania a životné prostredie							681,5
Prioritná oblasť C - Kultúra a sociálne služby							177

Finančný rámec pre realizáciu PHSR pre potreby súhrnného prehľadu plánovaných projektov a aktivít – Prioritná oblasť A – Investície do základnej infraštruktúry (v tis. Eur)

Označ. opatr.	Označ. projektu, aktivity	Náklady spolu	Verejné zdroje celkom	Národné zdroje celkom	Zdroje EÚ celkom	Súkrom. zdroje	Úver. zdroje	EIB	Iné zdroje
		a=b+e+f+g+h	b=c+d	c	d	e	f	g	h
A.1	A.1.1	200							
A.1	A.1.2	200							
A.1	A.1.3	150							
A.1	A.1.4	100							
A.1	A.1.5	–							
A.2	A.2.1	60							
A.2	A.2.2	30							
A.2	A.2.3	15							
A.2	A.2.4	100							
A.3	A.3.1	250							
A.3	A.3.2	100							
A.3	A.3.3	150							

A.3	A.3.4	90
A.3	A.3.5	150
A.4	A.4.1	200
A.4	A.4.2	100

Finančný rámec pre realizáciu PHSR pre potreby súhrnného prehľadu plánovaných projektov a aktivít – Prioritná oblasť B – Rozvoj bývania, podnikania a životné prostredie (v tis. Eur)

Označ. opatrenia	Označ. projektu, aktivity	Náklady spolu	Verejné zdroje celkom	Národné zdroje celkom	Zdroje EÚ celkom	Súkrom. zdroje	Úver. zdroje	EIB	Iné zdroje
		a=b+e+f+g+h	b=c+d	c	d	e	f	g	h
B.1	B.1.1	25							
B.1	B.1.2	45							
B.2	B.2.1	0,5							
B.2	B.2.2	100							
B.2	B.2.3	200							
B.3	B.3.1	1							
B.3	B.3.2								
B.4	B.4.1	300							
B.4	B.4.2								
B.4	B.4.3	10							

Finančný rámec pre realizáciu PHSR pre potreby súhrnného prehľadu plánovaných projektov a aktivít – Prioritná oblasť C – Kultúra a sociálne služby (v tis. Eur)

Označ. opatrenia	Označ. projektu, aktivity	Náklady spolu	Verejné zdroje celkom	Národné zdroje celkom	Zdroje EÚ celkom	Súkrom. zdroje	Úver. zdroje	EIB	Iné zdroje
		a=b+e+f+g+h	b=c+d	c	d	e	f	g	h
C.1	C.1.1	5							
C.1	C.1.2	5							
C.2	C.2.1	3							
C.2	C.2.2	20							
C.2	C.2.3	5							
C.2	C.2.4	100							

C.3	C.3.1	36
C.3	C.3.2	2
C.3	C.3.3	0,5
C.3	C.3.4	0,5

Z hľadiska finančného zabezpečenia existuje riziko, že obmedzené finančné zdroje nebudú postačovať na realizáciu všetkých navrhovaných projektov a aktivít. Je preto potrebné definovať priority. Na základe hodnotenia bola jednotlivým projektom / aktivitám priradená vysoká / stredná / nízka priorita.

Hodnotenia sa zúčastnili členovia pracovnej skupiny – obyvatelia, ktorí sa zúčastnili dotazníkového prieskumu (spolu 26 respondentov).

Hodnotiacia tabuľka pre výber projektov

Projekt / aktivita	Hodnotiace kritérium / hodnotenie (S = spĺňa / N = nespĺňa)	Body	Priorita
A.1.1 Rekonštrukcia miestnych komunikácií	Nevyhnutné pre dopravnú obslužnosť (S)	94	vysoká
A.1.2 Výstavba miestnych komunikácií	Dôležité pre dopravnú obslužnosť (S)	61	stredná
A.1.3 Rekonštrukcia chodníkov	Dôležité z hľadiska bezpečnosti (S)	69	stredná
A.1.4 Výstavba chodníkov	Nevyhnutné z hľadiska bezpečnosti (S)	87	vysoká
A.1.5 Vybudovanie rýchlostnej cesty R7	Nevyhnutné pre dopravnú obslužnosť (S)	74	vysoká
A.2.1 Výstavba inžinierskych sietí v nových uliciach	Významné z hľadiska kvality bývania (S)	37	nízka
A.2.2 Rozšírenie kamerového systému	Dôležité z hľadiska bezpečnosti (S)	69	stredná
A.2.3 Riešenie odvodňovacích rigolov	Dôležité z hľadiska kvality bývania (S)	68	stredná
A.2.4 Rekonštrukcia a modernizácia verejného osvetlenia	Dôležité z hľadiska energetickej efektívnosti (S)	62	stredná
A.3.1 Dokončenie rekonštrukcie budovy ZŠ s MŠ, OcÚ a knižnice	Nevyhnutné pre zabezpečenie verejných služieb (S)	91	vysoká
A.3.2 Obnova prevádzkovej budovy a výstavba tribúny a osvetlenia na ihrisku	Významné pre zabezpečenie verejných služieb (S)	41	nízka
A.3.3 Výstavba / rekonštrukcia požiarnej zbrojnice	Nevyhnutné pre zabezpečenie verejných služieb (S)	84	vysoká
A.3.4 Rekonštrukcia domu smútku	Nevyhnutné pre zabezpečenie verejných služieb (S)	85	vysoká
A.3.5 Výstavba polyfunkčnej budovy služieb	Významné pre zabezpečenie verejných služieb (S)	50	nízka
A.4.1 Cyklistické prepojenie na Medzinárodnú dunajskú cyklotrasu	Dôležité z hľadiska rozvoja cestovného ruchu (S)	70	stredná

Projekt / aktivita	Hodnotiace kritérium / hodnotenie (S = spĺňa / N = nespĺňa)	Body	Priorita
A.4.2 Vyznačenie miestnych cyklotrás	Významné z hľadiska rozvoja cestovného ruchu (S)	59	nízka
B.1.1 Revitalizácia a výsadba líniovej zelene v katastri obce	Významné z hľadiska ekologickej stability (S)	59	nízka
B.1.2 Údržba a výsadba zelene v uliciach obce a tvorba odpočinkových miest	Nevyhnutné z hľadiska kvality života v obci (S)	83	vysoká
B.2.1 Organizovanie zberových akcií	Nevyhnutné z hľadiska ekologického hospodárenia s odpadom (S)	75	vysoká
B.2.2 Zriadenie zberného dvora	Nevyhnutné z hľadiska ekologického hospodárenia s odpadom (S)	107	vysoká
B.2.3 Likvidácia čiernych skládok v katastri	Nevyhnutné z hľadiska ekologického hospodárenia s odpadom (S)	89	vysoká
B.3.1 Podpora vzniku nových prevádzok služieb a obchodu	Významné z hľadiska kvality života v obci (S)	59	nízka
B.3.2 Revitalizácia bývalých poľnohospodárskych areálov	Významné z hľadiska kvality života v obci (S)	44	nízka
B.4.1 Výstavba bytov v bytových domoch	Dôležité pre rozvoj bytovej výstavby (S)	72	stredná
B.4.2 Odkúpenie a príprava pozemkov na bytovú výstavbu	Nevyhnutné pre rozvoj bytovej výstavby (S)	81	vysoká
B.4.3 Dokončenie územného plánu obce	Dôležité pre koncepčný rozvoj územia (S)	68	stredná
C.1.1 Zlepšenie vybavenia knižnice	Dôležité pre zabezpečenie verejných služieb (S)	69	stredná
C.1.2 Zriadenie klubu dôchodcov	Významné pre kultúrno-spoločenský život (S)	54	nízka
C.2.1 Obnova pamiatky – krypty a hrobky rod. Bittovcov	Nevyhnutné z hľadiska ochrany kultúrno-historických hodnôt (S)	82	vysoká
C.2.2 Systém orientačných a navigačných tabúľ	Dôležité z hľadiska priestorovej orientácie (S)	75	stredná
C.2.3 Publikácia/CD/DVD o obci	Významné pre kultúrno-spoločenský život (S)	48	nízka
C.2.4 Zriadenie miestneho múzea s vlastivednou expozíciou	Nevyhnutné z hľadiska ochrany kultúrno-historických hodnôt (S)		vysoká
C.3.1 Pravidelné vystúpenia a podujatia	Dôležité pre kultúrno-spoločenský život (S)	72	stredná
C.3.2 Súťažné akcie pre obyvateľov	Významné pre kultúrno-spoločenský život (S)	59	nízka
C.3.3 Výstavy umeleckých výrobkov a prác	Významné pre udržanie kontinuity tradície (S)	60	nízka
C.3.4 Organizovanie besied a spoločenských podujatí pre obyvateľov	Dôležité pre kultúrno-spoločenský život (S)	65	stredná

7. Záver

Program hospodárskeho a sociálneho rozvoja obce Blatná na Ostrove je strednodobý rozvojový dokument, s plánovacím horizontom do roku 2020, pričom stratégia rozvoja sa viaže k roku 2025. Dokument vyjadruje víziu a stratégiu rozvoja obce, ďalej podrobnejšie stanovuje priority, opatrenia a aktivity rozvoja obce. Je výsledkom spolupráce najvýznamnejších aktérov obce s externými expertmi.

Dokument tvorí 5 hlavných častí – analytická časť, strategická časť, programová časť, realizačná časť a finančná časť.

Dokument nepodlieha posudzovaniu vplyvov na životné prostredie podľa zákona č. 24/2006 Z.z. v znení neskorších predpisov, nakoľko nevytvára rámec pre projekty alebo činnosti podľa prílohy č. 8 uvedeného zákona a ani nevplyva na územia NATURA 2000.

Program hospodárskeho a sociálneho rozvoja obce Blatná na Ostrove po jeho prerokovaní schvaľuje obecné zastupiteľstvo, rovnako ako jeho aktualizácie.

Vypracovaním a schválením výsledného dokumentu proces strategického plánovania nekončí. Definovanie konkrétnych aktivít a projektov v podobe iniciačného akčného plánu je len prvým krokom, prostredníctvom ktorého možno posunúť stratégiu bližšie k realizácii.

Údaje o schválení PHSR

Dokument	Názov: Program hospodárskeho a sociálneho rozvoja obce Blatná na Ostrove Štruktúra: v súlade s príslušnou legislatívou a Metodikou na vypracovanie PHSR
Spracovanie	Forma spracovania: s pomocou externých expertov Obdobie spracovania: 03/2015 – 07/2015 Riadiaci tím, pracovné skupiny – p. príloha Externá odborná spolupráca: Ekoplán, s.r.o. Účasť verejnosti a komunikácia s verejnosťou – dotazníkový prieskum Náklady na spracovanie – vlastné zdroje
Prerokovanie	Prerokovanie v orgánoch samosprávy (OZ)
Schválenie	dňa uznesením OZ č.

8. Prílohy

8.1 Zoznam členov pracovnej skupiny

Jaroslav Coplák – garant

Terézia Földváryová – koordinátor

občania zapojení do dotazníkového prieskumu – členovia

8.2 Zoznam informačných zdrojov a východiskových dokumentov

Vstupné informácie pre spracovanie analýz

Bizubová, M. a kol.: Slovensko-rakúsko-maďarské Podunajsko. Bratislava : Geoinfo Slovakia, 2000.

Prognostické údaje podporujúce vypracovanie Programu hospodárskeho a sociálneho rozvoja samosprávneho kraja a obce. MVRR, 2003.

Región Podunajsko. R.G.T. Press. [informačný materiál] 2006.

Sčítanie obyvateľov, domov a bytov 2001. Štatistický úrad SR, 2002.

Sčítanie obyvateľov, domov a bytov 2011. Štatistický úrad SR, 2013.

Vlastivedný Slovník obcí na Slovensku - I. diel. Bratislava : Veda, 1976.

Metodické podklady

Coplák, J. Miestne strategické plánovanie a jeho väzby s územným plánovaním. Habilitačná práca. - Bratislava : FA STU, 2013.

Metodika na vypracovanie programu hospodárskeho a sociálneho rozvoja obce/obcí/VÚC. Verzia 2.0. Bratislava : MDVRR, 2015.

McSweeney, E. Obecné strategické plánovanie, miestny ekonomický rozvoj a facilitovanie procesu. Kanadský urbanistický inštitút, 2001.

Miestna Agenda 21 na Slovensku. Metodická príručka. Bratislava : REC, 2003.

Príručka pre mikroregióny a obce na prípravu Programu hospodárskeho a sociálneho rozvoja. Enterplan, 2002.

Smetanka, M. – Pašmik, I. Príručka pre miestne samosprávy. Program hospodárskeho a sociálneho rozvoja obcí.

Zamkovský, J. Program hospodárskeho a sociálneho rozvoja – význam, štruktúra a základné metodické tézy. Banská Bystrica : CEPA, 2004.

Zoznam analyzovaných koncepčných dokumentov

Názov dokumentu	Platnosť dokumentu	Úroveň dokumentu	Zdroj
Národná stratégia regionálneho rozvoja SR (NSRR)	2030	národná	www.mindop.sk
PHSR Trnavského samosprávneho kraja	2014	regionálna	www.trnava-vuc.sk
Regionálna inovačná stratégia Trnavského samosprávneho kraja		regionálna	www.trnava-vuc.sk
Územný plán VÚC Trnavského kraja		regionálna	www.trnava-vuc.sk
Koncepcia územného rozvoja Slovenska		národná	www.telecom.gov.sk

8.3 Zoznam použitých skratiek

EAGGF – Európsky poľnohospodársky a garančný fond

ERDF – Európsky fond regionálneho rozvoja

ESF – Európsky sociálny fond

MDVRR – Ministerstvo dopravy, výstavby a regionálneho rozvoja

OP – operačný program

PHSR – program hospodárskeho a sociálneho rozvoja obce

RRA – regionálna rozvojová agentúra

ŠFRB – Štátny fond rozvoja bývania

TTSK – Trnavský samosprávny kraj

ÚPN – Územný plán

ÚPSVaR – Úrad práce, sociálnych vecí a rodiny

Poznámka: Akčný plán na obdobie x+2 je v kapitole 5.5